



ООО «Проектное бюро «Линия»

Юр.адрес:170000, Россия, г.Тверь Вагжановский пер., д.8А

Тел./Факс (4822) 73-65-77; E-mail: tver-proekt@mail.ru

Свидетельство № 059.6-6901010407-П-58 от 14.12.2015г.

**Проект планировки территории линейного
объекта "Газоснабжение складского комплекса по
адресу: Тверская область, г.Тверь, территория
"Технопарк ДКС", д.4 в границах земельных
участков с кадастровыми номерами:
69:40:0200067:15, 69:40:0200067:17, 69:40:0200068:10,
69:40:0200074:4, 69:40:0200077:14, 69:40:0200072:1,
69:40:0200072:7, 69:40:0200072:6, 69:40:0200072:9,
кадастрового квартала 69:40:0200077"**

Проект планировки

ТОМ I

**Утверждаемая (основная) часть проекта
планировки**

17к/128-ППТ.1

Тверь 2017 г.



ООО «Проектное бюро «Линия»

Юр.адрес: 170000, Россия, г.Тверь Вагжановский пер., д.8А

Тел./Факс (4822) 73-65-77; E-mail: tver-proekt@mail.ru

Свидетельство № 059.6-6901010407-П-58 от 14.12.2015г.

Проект планировки территории линейного объекта "Газоснабжение складского комплекса по адресу: Тверская область, г.Тверь, территория "Технопарк ДКС", д.4 в границах земельных участков с кадастровыми номерами: 69:40:0200067:15, 69:40:0200067:17, 69:40:0200068:10, 69:40:0200074:4, 69:40:0200077:14, 69:40:0200072:1, 69:40:0200072:7, 69:40:0200072:6, 69:40:0200072:9, кадастрового квартала 69:40:0200077"

Проект планировки

ТОМ I

**Утверждаемая (основная) часть проекта
планировки**

17к/128-ППТ.1

Директор



Главный инженер проекта

/Д. В. Кашинцев/

/ А.В.Шевков /

Тверь 2017 г.

| | | |
|--------------|--------------|--------------|
| Инд. № подл. | Подп. и дата | Взам. инд. № |
| | | |

Состав проекта планировки территории

| Обозначение | Наименование | Примечание |
|---------------|-------------------------------------------------------------|------------|
| 17к/128-ППТ.1 | Основная (утверждаемая) часть проекта планировки территории | |
| 17к/128-ППТ.2 | Материалы по обоснованию проекта планировки территории | |
| 17к/128-ПМТ.3 | Проект межевания территории | |

| | | | | | | | | | | |
|-------------------|---------|--------------|--------|------|-------|-----------------------------------------------------------------|----------------|--------------|------|--------|
| Инв. № подл. | 17к/128 | Подп. и дата | | | | | | Взам. инв. № | | |
| | | 04.07.2017 | | | | | | | | |
| | | Изм. | Кол.ч. | Лист | № док | Подп. | Дата | 17к/128-ППТ1 | | |
| | | | | | | | | | | |
| ТИП | | Шевков | | | | Утверждаемая (основная) часть. Пояснительная записка. | | Стадия | Лист | Листов |
| Разработал Афонин | | | | | | | | ППТ | 1 | 8 |
| | | | | | | | ООО ПБ «ЛИНИЯ» | | | |

Содержание утверждаемой (основной) части ППТ

| | |
|---------------------------------------------------------------------------------------------------------------------------------|---|
| 1. Общие положения | 3 |
| 2. Сведения об объекте | 4 |
| 3. Описание вариантов маршрутов прохождения объекта по территории района с строительства, обоснование выбранного варианта | 5 |
| 4. Сведения о категории земель, на которых располагается объект капитального строительства | 6 |
| 5. Параметры застройки | 6 |

ГРАФИЧЕСКАЯ ЧАСТЬ

| Обозначение | Наименование | Примечание |
|-------------------------|---------------------------------------|------------|
| 17к/128-ППТ лист 1-5 | Чертеж планировки территории М 1:1000 | |
| | | |

| | | | | | | |
|--------------|--------------|--------------|--------|-------|------|------|
| Инв. № подл. | Подп. и дата | Взам. инв. № | | | | |
| 17к/128 | 07.07.2017 | | | | | |
| Изм. | Кол.ч. | Лист | № док. | Подп. | Дата | Лист |
| | | | | | | 2 |

17к/128-ППТ1

Раздел 1 Утверждаемая (основная) часть ППТ

1. Общие положения

, ,
 ,
 ,
 ,
 .
 :
 - 260 22.02.2017 .
 - ;
 - ;
 1:500 (— -69, — 1932
 .)

| | | | | | | |
|--------------|--------------|--------------|-------|-------|------|------|
| Инв. № подл. | Подп. и дата | Взам. инв. № | | | | |
| 17к/128 | 07.07.2017 | | | | | |
| Изм. | Кол.лч. | Лист | № док | Подп. | Дата | Лист |
| | | | | | | 3 |
| 17к/128-ППТ1 | | | | | | |

2. Сведения об объекте

,
: . , « » , .4.

50838-2009

10704-91*/ -10 10705-80*,

- 10704-91*.

1- 325 =1,2 ,
WK 2 -080 80
-80.

0,5 .
1- =1,2
2- =0,6 ,
-50 -2-
-50 .

219.
1,5 ,
-159
WK 6b- -150 150.

- (), «N VIGATOR-D24 40-a»
160

1,2

| | | | | | | | | |
|--------------|--------------|--------------|-------|-------|------|--------------|--|------|
| Инв. № подл. | Подп. и дата | Взам. инв. № | | | | | | |
| 17к/128 | 07.07.2017 | | | | | | | |
| Изм. | Кол.лч. | Лист | № док | Подп. | Дата | 17к/128-ППТ1 | | Лист |
| | | | | | | | | 4 |

5.905-25.05 2.00 .10, "

",

" " 0,2

- 2,5 .

3. Описание вариантов маршрутов прохождения объекта по территории района строительства, обоснование выбранного варианта

.

.

,

,

.

3

:

- -1

- - 24 .;

- - 1 .

3 - 128 .:

- -22 .;

- -24 .;

- - 26 .;

- -8 .;

- - 22 .;

- -10 .

- - 15 .

| | | | | | | | | |
|--------------|--------------|--------------|-------|-------|------|--------------|--|------|
| Инв. № подл. | Подп. и дата | Взам. инв. № | | | | | | |
| 17к/128 | 07.07.2017 | | | | | | | |
| Изм. | Кол.лч. | Лист | № док | Подп. | Дата | 17к/128-ППТ1 | | Лист |
| | | | | | | | | 5 |

4. Сведения о категории земель, на которых располагается объект капитального строительства

7


·
:
-
·

5. Параметры застройки



| | | |
|---------------------|-------------|-------------------------|
| | · · | |
| : - - | · · | 2722,00 13945,00 |

ГРАФИЧЕСКАЯ ЧАСТЬ


| | | | | | | | | |
|--------------|--------------|--------------|--------|-------|------|--------------|--|------|
| Инв. № подл. | Подп. и дата | Взам. инв. № | | | | | | |
| 17к/128 | 07.07.2017 | | | | | | | |
| Изм. | Кол.лч. | Лист | № док. | Подп. | Дата | 17к/128-ППТ1 | | Лист |
| | | | | | | | | 7 |



Условные обозначения


-  - проектируемый газопровод
-  - охранный зона газопровода

| | | | | | |
|--------------|--|--------------|-------------|--|--|
| Согласовано | | | | | |
| Инф. № подл. | | Подп. и дата | Взам инф. № | | |

| | | | | | | | | |
|------------|---------|------|--------|---------------------------------------------------------------------------------------|------|-----------------------------------------------------------------------------------------------------------------------------------------------------------------------------------------------------------------------------------------------------------------------------------------------------------------------------------------------------------------------------------------------------------------|--|--|
| | | | | | | 17к/128 - ППТ 1 | | |
| | | | | | | Проект планировки территории линейного объекта Газоснабжение складского комплекса по адресу: Тверская область, г.Тверь, территория "Технопарк ДКС", д.4 в границах земельных участков с кадастровыми номерами: 69:40:0200067:15, 69:40:0200067:17, 69:40:0200068:10, 69:40:0200074:4, 69:40:0200077:14, 69:40:0200072:1, 69:40:0200072:7, 69:40:0200072:6, 69:40:0200072:9, кадастрового квартала 69:40:0200077 | | |
| Изм. | Кол.уч. | Лист | № док. | Подп. | Дата | | | |
| | | | | | | | | |
| | | | | | | | | |
| Разработал | Афонин | | |  | | | | |
| ГИП | Шевков | | | | | | | |
| | | | | | | Чертеж планировки территории М 1:1000 | | |
| | | | | | | ООО "ПБ" Линия" | | |

| | | | | | |
|--------------|--------------|-------------|--|--|--|
| Согласовано | | | | | |
| Инв. № подл. | Подп. и дата | Взам инв. № | | | |



Лист 2
Линия совмещения Лист 1



Лист 3
Линия совмещения Лист 2


Условные обозначения

- проектируемый газопровод
- охранная зона газопровода

| | | | | | | | | |
|------------|---------|--------|--------|---------------------------------------------------------------------------------------|------|-------------------------------------------------------------------------------------------------------------------------------------------------------------------------------------------------------------------------------------------------------------------------------------------------------------------------------------------------------------------------------------------------------------------|--|------|
| | | | | | | 17к/128 - ППТ 1 | | |
| | | | | | | Проект планировки территории линейного объекта "Газоснабжение складского комплекса по адресу: Тверская область, г.Тверь, территория "Технопарк ДКС", д.4 в границах земельных участков с кадастровыми номерами: 69:40.0200067:15, 69:40.0200067:17, 69:40.0200068:10, 69:40.0200074:4, 69:40.0200077:14, 69:40.0200072:1, 69:40.0200072:7, 69:40.0200072:6, 69:40.0200072:9, кадастрового квартала 69:40.0200077" | | |
| Изм. | Кол.уч. | Лист | № док. | Подп. | Дата | | | |
| | | | | | | | | |
| | | | | | | | | |
| Разработал | | Афонин | |  | | Стадия | | Лист |
| ГИП | | Шевков | |  | | пп | | 2 |
| | | | | | | Чертеж планировки территории М 1:1000 | | |
| | | | | | | ООО "ПБ" Линия" | | |



| | | | | | | | |
|--------------|--|--------------|--------------|--|--|--|--|
| Согласовано | | | | | | | |
| Изм. № подл. | | Подп. и дата | Взам. инв. № | | | | |

Лист 3
Линия совмещения Лист 2

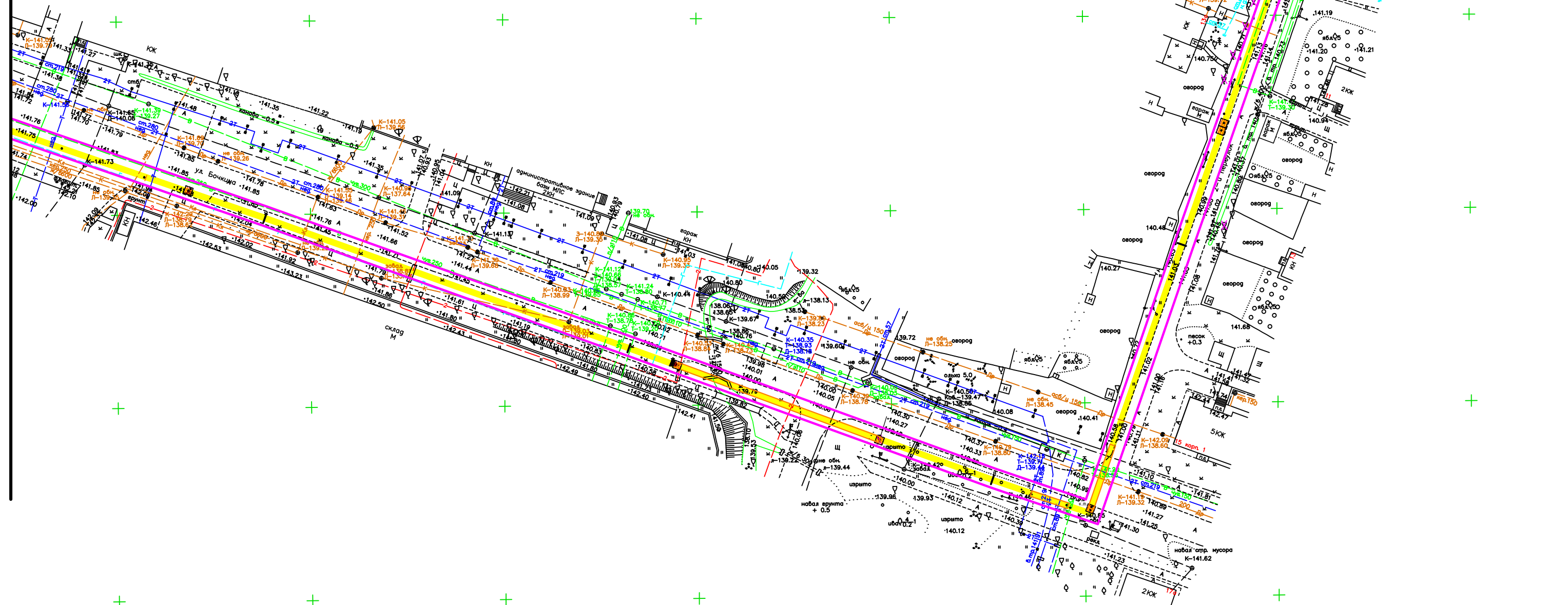


Условные обозначения

- проектируемый газопровод
- охранная зона газопровода

| | | | | | | | | |
|------------|---------|--------|--------|---------------------------------------------------------------------------------------|------|-------------------------------------------------------------------------------------------------------------------------------------------------------------------------------------------------------------------------------------------------------------------------------------------------------------------------------------------------------------------------------------------------------------------|--|------|
| | | | | | | 17к/128 - ППТ 1 | | |
| | | | | | | Проект планировки территории линейного объекта "Газоснабжение складского комплекса по адресу: Тверская область, г.Тверь, территория "Технопарк ДКС", д.4 в границах земельных участков с кадастровыми номерами: 69:40.0200067:15, 69:40.0200067:17, 69:40.0200068:10, 69:40.0200074:4, 69:40.0200077:14, 69:40.0200072:1, 69:40.0200072:7, 69:40.0200072:6, 69:40.0200072:9, кадастрового квартала 69:40.0200077" | | |
| Изм. | Кол.уч. | Лист | № док. | Подп. | Дата | | | |
| | | | | | | | | |
| | | | | | | | | |
| Разработал | | Афонин | |  | | Стадия | | Лист |
| ГИП | | Шевков | |  | | пп | | 3 |
| | | | | | | Чертеж планировки территории М 1:1000 | | |
| | | | | | | ООО "ПБ" Линия" | | |



Линия совмещения Лист 3



Условные обозначения

– проектируемый газопровод

– охранный зона газопровода



| | | | | | | |
|------------|---------|---------------------------------------------------------------------------------------|--------|-------|------|-----------------------------------------------------------------------------------------------------------------------------------------------------------------------------------------------------------------------------------------------------------------------------------------------------------------------------------------------------------------------------------------------------------------|
| | | | | | | 17к/128 - ППТ 1 |
| | | | | | | Проект планировки территории линейного объекта "Азоснабжение складского комплекса по адресу: Тверская область, г.Тверь, территория "Технопарк ДКС", д.4 в границах земельных участков с кадастровыми номерами 69:40:0200067:15, 69:40:0200067:17, 69:40:0200068:10, 69:40:0200074:4, 69:40:0200077:14, 69:40:0200072:1, 69:40:0200072:7, 69:40:0200072:6, 69:40:0200072:9, кадастрового квартала 69:40:0200077" |
| Изм. | Кол.уч. | Лист | № док. | Подп. | Дата | Стадия |
| | | | | | | лп |
| Разработал | Афонин |  | | | | 4 |
| ГИП | Шевков |  | | | | 000 "ПБ" Линия" |
| | | | | | | Чертеж планировки территории М 1:1000 |

| | | | | | | | | | |
|--------------|--|--------------|--------------|--|--|--|--|--|--|
| Согласовано | | | | | | | | | |
| Инф. № подл. | | Подп. и дата | Взам. инф. № | | | | | | |



Лист 5
Линия совмещения Лист 4

- Условные обозначения
- проектируемый газопровод
 - охранная зона газопровода

| | | | | | | | | | |
|------------|---------|--------|--------|---------------------------------------------------------------------------------------|------|------------------------------------------------------------------------------------------------------------------------------------------------------------------------------------------------------------------------------------------------------------------------------------------------------------------------------------------------------------------------------------------------------------------|-----------------|------|--------|
| | | | | | | 17к/128 - ППТ 1 | | | |
| | | | | | | Проект планировки территории линейного объекта Газоснабжение складского комплекса по адресу: Тверская область, г.Тверь, территория "Технопарк ДКС", д.4 в границах земельных участков с кадастровыми номерами: 69:40:0200067:15, 69:40:0200067:17, 69:40:0200068:10, 69:40:0200074:4, 69:40:0200077:14, 69:40:0200072:1, 69:40:0200072:7, 69:40:0200072:6, 69:40:0200072:9, кадастрового квартала 69:40:0200077" | | | |
| Изм. | Кол.уч. | Лист | № док. | Подп. | Дата | | Стадия | Лист | Листов |
| | | | | | | | пп | 5 | |
| Разработал | | Афонин | |  | | | | | |
| ГИП | | Шевков | |  | | Чертеж планировки территории М 1:1000 | ООО "ПБ" Линия" | | |
| | | | | | | | | | |
| | | | | | | | | | |
| | | | | | | | | | |
| | | | | | | | | | |
| | | | | | | | | | |
| | | | | | | | | | |
| | | | | | | | | | |
| | | | | | | | | | |
| | | | | | | | | | |
| | | | | | | | | | |
| | | | | | | | | | |
| | | | | | | | | | |
| | | | | | | | | | |
| | | | | | | | | | |
| | | | | | | | | | |
| | | | | | | | | | |
| | | | | | | | | | |
| | | | | | | | | | |
| | | | | | | | | | |
| | | | | | | | | | |
| | | | | | | | | | |
| | | | | | | | | | |
| | | | | | | | | | |
| | | | | | | | | | |
| | | | | | | | | | |
| | | | | | | | | | |
| | | | | | | | | | |
| | | | | | | | | | |
| | | | | | | | | | |
| | | | | | | | | | |
| | | | | | | | | | |
| | | | | | | | | | |
| | | | | | | | | | |
| | | | | | | | | | |
| | | | | | | | | | |
| | | | | | | | | | |
| | | | | | | | | | |
| | | | | | | | | | |
| | | | | | | | | | |
| | | | | | | | | | |
| | | | | | | | | | |
| | | | | | | | | | |
| | | | | | | | | | |
| | | | | | | | | | |
| | | | | | | | | | |
| | | | | | | | | | |
| | | | | | | | | | |
| | | | | | | | | | |
| | | | | | | | | | |
| | | | | | | | | | |
| | | | | | | | | | |
| | | | | | | | | | |
| | | | | | | | | | |
| | | | | | | | | | |
| | | | | | | | | | |
| | | | | | | | | | |
| | | | | | | | | | |
| | | | | | | | | | |
| | | | | | | | | | |
| | | | | | | | | | |
| | | | | | | | | | |
| | | | | | | | | | |
| | | | | | | | | | |
| | | | | | | | | | |
| | | | | | | | | | |
| | | | | | | | | | |
| | | | | | | | | | |
| | | | | | | | | | |
| | | | | | | | | | |
| | | | | | | | | | |
| | | | | | | | | | |
| | | | | | | | | | |
| | | | | | | | | | |
| | | | | | | | | | |
| | | | | | | | | | |
| | | | | | | | | | |
| | | | | | | | | | |
| | | | | | | | | | |
| | | | | | | | | | |
| | | | | | | | | | |
| | | | | | | | | | |
| | | | | | | | | | |
| | | | | | | | | | |
| | | | | | | | | | |
| | | | | | | | | | |
| | | | | | | | | | |
| | | | | | | | | | |
| | | | | | | | | | |
| | | | | | | | | | |
| | | | | | | | | | |
| | | | | | | | | | |
| | | | | | | | | | |
| | | | | | | | | | |
| | | | | | | | | | |
| | | | | | | | | | |
| | | | | | | | | | |
| | | | | | | | | | |
| | | | | | | | | | |
| | | | | | | | | | |
| | | | | | | | | | |
| | | | | | | | | | |
| | | | | | | | | | |
| | | | | | | | | | |
| | | | | | | | | | |
| | | | | | | | | | |
| | | | | | | | | | |
| | | | | | | | | | |
| | | | | | | | | | |
| | | | | | | | | | |
| | | | | | | | | | |
| | | | | | | | | | |
| | | | | | | | | | |
| | | | | | | | | | |
| | | | | | | | | | |
| | | | | | | | | | |
| | | | | | | | | | |
| | | | | | | | | | |
| | | | | | | | | | |
| | | | | | | | </ | | |



ООО «Проектное бюро «Линия»

Юр.адрес:170000, Россия, г.Тверь Вагжановский пер., д.8А

Тел./Факс (4822) 73-65-77; E-mail: tver-proekt@mail.ru

Свидетельство № 059.6-6901010407-П-58 от 14.12.2015г.

**Проект планировки территории линейного
объекта "Газоснабжение складского комплекса по
адресу: Тверская область, г.Тверь, территория
"Технопарк ДКС", д.4 в границах земельных
участков с кадастровыми номерами:
69:40:0200067:15, 69:40:0200067:17, 69:40:0200068:10,
69:40:0200074:4, 69:40:0200077:14, 69:40:0200072:1,
69:40:0200072:7, 69:40:0200072:6, 69:40:0200072:9,
кадастрового квартала 69:40:0200077"**

Проект планировки

ТОМ II

**Материалы по обоснованию проекта
планировки территории**

17к/128-ППТ.2

Тверь 2017 г.



ООО «Проектное бюро «Линия»

Юр.адрес:170000, Россия, г.Тверь Вагжановский пер., д.8А

Тел./Факс (4822) 73-65-77; E-mail: tver-proekt@mail.ru

Свидетельство № 059.6-6901010407-П-58 от 14.12.2015г.

Проект планировки территории линейного объекта "Газоснабжение складского комплекса по адресу: Тверская область, г.Тверь, территория "Технопарк ДКС", д.4 в границах земельных участков с кадастровыми номерами: 69:40:0200067:15, 69:40:0200067:17, 69:40:0200068:10, 69:40:0200074:4, 69:40:0200077:14, 69:40:0200072:1, 69:40:0200072:7, 69:40:0200072:6, 69:40:0200072:9, кадастрового квартала 69:40:0200077"

Проект планировки

ТОМ II

**Материалы по обоснованию проекта
планировки территории**

17к/128-ППТ.2

Директор



/Д. В. Кашинцев/

Главный инженер проекта

/А.В. Шевков /

Тверь 2017 г.

Инв. № подл. Подп. и дата. Взам. инв. №

Состав проекта планировки территории

| Обозначение | Наименование | Примечание |
|---------------|-------------------------------------------------------------|------------|
| 17к/128-ППТ 1 | Основная (утверждаемая) часть проекта планировки территории | |
| 17к/128-ППТ 2 | Материалы по обоснованию проекта планировки территории | |
| 17к/128-ПМТ 3 | Проект межевания территории | |

| | | | | | | | | | | |
|--------------|---------|--------------|-------|------------|-------|---------------------------|--|----------------|------|--------|
| Инв. № подл. | 17к/128 | Подп. и дата | | 04.07.2017 | | Взам. инв. № | | | | |
| | | Изм. | Кол-ч | Лист | № док | | | Подп. | Дата | |
| | | 17к/128-ППТ2 | | | | | | | | |
| | | | | | | | | | | |
| ТИП | | Шевков | | | | Материалы по обоснованию. | | Стадия | Лист | Листов |
| Разработал | | Афонин | | | | Пояснительная записка. | | ППТ | 1 | 8 |
| | | | | | | | | ООО ПБ «ЛИНИЯ» | | |

Содержание Материалов по обоснованию ППТ

| | |
|------------------------------------------------------------------------------------------------------------------------------------------------------------------------------------------------------|----|
| 1. Общие положения | 4 |
| 2. Сведения о климатической, географической и инженерно-геологической характеристике района, на территории которого осуществляется строительство объекта | 5 |
| 3. Сведения об объекте | 6 |
| 4. Описание вариантов маршрутов прохождения объекта по территории района строительства, обоснование выбранного варианта | 7 |
| 5. Принципиальные проектные решения, обеспечивающие надежность объекта, последовательность его строительства, намечаемые этапы строительства и планируемые сроки ввода их в эксплуатацию | 8 |
| 6. Параметры застройки | 11 |

ГРАФИЧЕСКАЯ ЧАСТЬ

| | | | | | | |
|--------------|--------------|--------------|--------|-------|------|------|
| Инв. № подл. | Подп. и дата | Взам. инв. № | | | | |
| 17к/128 | 04.07.2017 | | | | | |
| Изм. | Кол.лч. | Лист | № док. | Подп. | Дата | Лист |
| | | | | | | 2 |
| 17к/128-ППТ2 | | | | | | |

| Обозначение | Наименование | Примечание |
|-------------------------|--------------------------------------------------------------------------------------------|------------|
| 17к/128-ППТ лист 1 | Ситуационный план м 1:10000 | |
| 17к/128-ППТ лист-2 | Схема использования территории в период подготовки проекта планировки территории. М 1:1000 | |
| 17к/128-ППТ лист 3-7 | Схема границ зон с особыми условиями использования территории м 1:1000 | |

| | | | | | | |
|--------------|--------------|--------------|-------|-------|------|------|
| Инв. № подл. | Подп. и дата | Взам. инв. № | | | | |
| 17к/128 | 04.07.2017 | | | | | |
| Изм. | Кол.ц. | Лист | № док | Подп. | Дата | Лист |
| | | | | | | 3 |
| 17к/128-ППТ2 | | | | | | |

Раздел 2 Материалы по обоснованию ППТ

1. Общие положения

| | | |
|--------------|--------------|--------------|
| Инв. № подл. | Подп. и дата | Взам. инв. № |
| 17к/128 | 04.07.2017 | |
| Изм. | Кол-во | Лист |
| № док | Подп. | Дата |
| 17к/128-ППТ2 | | Лист |
| | | 4 |

2. Сведения о климатической, географической и инженерно-геологической характеристике района, на территории которого осуществляется строительство объекта

-
,
,
,
.
+23,4° ;
— 12,9° ;
— 20 ;
— 15 ;
128 ;
— 119;
— 12 ;
— 10 .
2.01.07-85*
:
- I,
- IV,
- II.
- 4 / .
- 0,23 .
23-01-99
II.
2 (), -
IIВ
-

| | | |
|--------------|--------------|--------------|
| Инв. № подл. | Подп. и дата | Взам. инв. № |
| 17к/128 | 04.07.2017 | |
| Изм. | Кол.лч. | Лист |
| № док | Подп. | Дата |
| 17к/128-ППТ2 | | |
| Лист | | |
| 5 | | |

3. Сведения об объекте

«
», .4.
50838-2009
10704-91*/ -10 10705-80*,
10704-91*.
1- 325 =1,2 ,
WK 2 -080 80
-80.
0,5 .
1- =1,2
2- =0,6 ,
-50 -2-
-50 .
219.
1,5 ,
-159
WK 6b- -150 150.

| | | | | | | | | |
|--------------|--------------|--------------|-------|-------|------|--------------|--|------|
| Инв. № подл. | Подп. и дата | Взам. инв. № | | | | | | |
| 17к/128 | 04.07.2017 | | | | | | | |
| Изм. | Кол.лч. | Лист | № док | Подп. | Дата | 17к/128-ППТ2 | | Лист |
| | | | | | | | | 6 |

- (), «N VIGATOR-D24 40-a»

160

1,2

5.905-25.05 2.00 .10, "

",

" " 0,2

- 2,5 .

4. Описание вариантов маршрутов прохождения объекта по территории района строительства, обоснование выбранного варианта

,

-

-

3

:

- -1

- - 24 .;

- - 1 .

3

- 128 .:

- -22 .;

- -24 .;

| Инв. № подл. | Подп. и дата | Взам. инв. № |
|--------------|--------------|--------------|
| 17к/128 | 04.07.2017 | |
| Изм. | Кол.ц. | Лист |
| | | |
| № док. | Подп. | Дата |
| | | |
| 17к/128-ППТ2 | | |
| Лист | | |
| 7 | | |

- - 26 .;
- -8 .;
- - 22 .;
- -10 .
- - 15 .

5. Принципиальные проектные решения, обеспечивающие надежность объекта, последовательность его строительства, намечаемые этапы строительства и планируемые сроки ввода их в эксплуатацию

-

-

,

,

.

:

- 1 ;
- 2 ;
- ;
- ;
- 1 . 2 . 0.6

.

| | | | | | | | | |
|--------------|--------------|--------------|--------|-------|------|--------------|--|------|
| Инв. № подл. | Подп. и дата | Взам. инв. № | | | | | | |
| 17к/128 | 04.07.2017 | | | | | | | |
| Изм. | Кол.ч. | Лист | № док. | Подп. | Дата | 17к/128-ППТ2 | | Лист |
| | | | | | | | | 8 |

| | | | | | | | | |
|--------------|--------------|--------------|-------|-------|------|--------------|--|------|
| Инв. № подл. | Подп. и дата | Взам. инв. № | | | | | | |
| 17к/128 | 04.07.2017 | | | | | | | |
| Изм. | Кол.лч. | Лист | № док | Подп. | Дата | 17к/128-ППТ2 | | Лист |
| | | | | | | | | 9 |

10704-91* 89 4,5. 1 .

10704-91* 159 4,5 . 2 .

100 SDR11 50838-2009 . 160 .

3,2,

-0,61 .

1,2 .

+ 200 .

10 .

20 , -

. -

. -

, -

:

- () 10°

(" ") -

;

- 10° -

, , -

, " 20.11.2000

. 878, -

0,2 " -

! " (2245-028-00203536) 0,2

| | | | | | | | |
|--------------|--------------|--------------|-------|-------|------|--------------|------|
| Инд. № подл. | Подп. и дата | Взам. инв. № | | | | | |
| 17к/128 | 04.07.2017 | | | | | | |
| | | | | | | | |
| | | | | | | | |
| | | | | | | | |
| | | | | | | | |
| Изм. | Кол-во | Лист | № док | Подп. | Дата | 17к/128-ППТ2 | Лист |
| | | | | | | | 10 |

6. Параметры застройки

| | | |
|---|-----|----------|
| | . | |
| | . | |
| : | | 2722,00 |
| - | | |
| - | . . | 13945,00 |

| | | | | | | | | |
|--------------|--------------|--------------|-------|-------|------|--|----|------|
| Инв. № подл. | Подп. и дата | Взам. инв. № | | | | | | |
| 17к/128 | 04.07.2017 | | | | | | | |
| | | | | | | | | |
| Изм. | Кол.лч. | Лист | № док | Подп. | Дата | | | Лист |
| 17к/128-ППТ2 | | | | | | | 11 | |

ГРАФИЧЕСКАЯ ЧАСТЬ

| | | | | | | | | |
|--------------|--------------|--------------|--------|-------|------|--------------|--|------|
| Инв. № подл. | Подп. и дата | Взам. инв. № | | | | | | |
| 17к/128 | 04.07.2017 | | | | | | | |
| Изм. | Кол.лч. | Лист | № док. | Подп. | Дата | 17к/128-ППТ2 | | Лист |
| | | | | | | | | 12 |

| | | | | |
|-------------|--|--|--|--|
| Согласовано | | | | |
| | | | | |
| | | | | |
| | | | | |

| | | |
|--------------|--------------|--------------|
| Инв. № подл. | Подп. и дата | Взам. инв. № |
| | | |



| | | |
|--------------|--------------|--------------|
| Инв. № подл. | Подп. и дата | Взам. инв. № |
| | | |

| | | |
|--------------|--------------|--------------|
| Инв. № подл. | Подп. и дата | Взам. инв. № |
| | | |



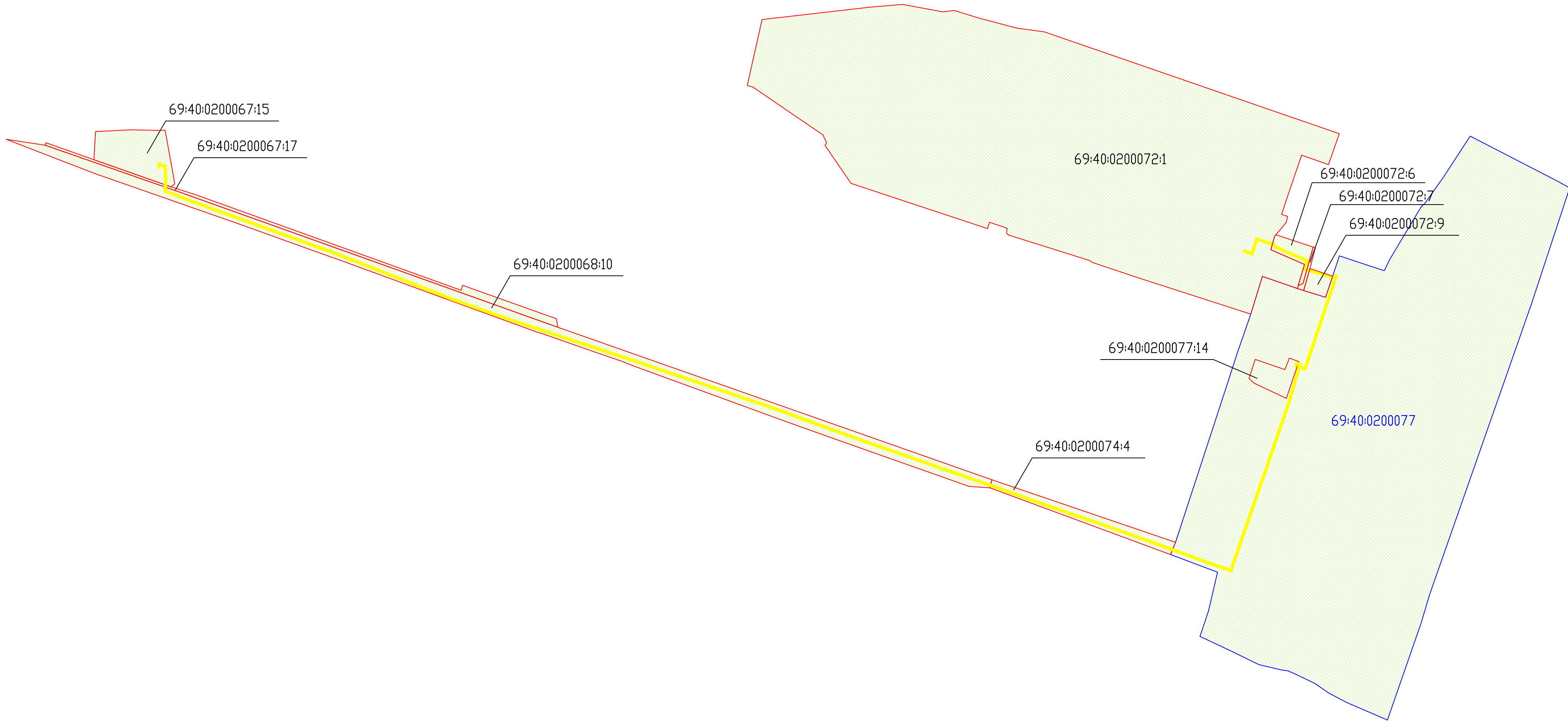
Условные обозначения

— проектируемый газопровод



| | | | | | | | | |
|------------|---------|------|--------|---------------------------------------------------------------------------------------|------|------------------------------------------------------------------------------------------------------------------------------------------------------------------------------------------------------------------------------------------------------------------------------------------------------------------------------------------------------------------------------------------------------------------|----------------|------|
| | | | | | | 17к/128 - ППТ 2 | | |
| | | | | | | Проект планировки территории линейного объекта "Газоснабжение складского комплекса по адресу: Тверская область, г.Тверь, территория "Технопарк ДКС", д.4 в границах земельных участков с кадастровыми номерами 69:40:0200067:15, 69:40:0200067:17, 69:40:0200068:10, 69:40:0200074:4, 69:40:0200077:14, 69:40:0200072:1, 69:40:0200072:7, 69:40:0200072:6, 69:40:0200072:9, кадастрового квартала 69:40:0200077" | | |
| Изм. | Кол.уч. | Лист | № док. | Подп. | Дата | | Стадия | Лист |
| | | | | | | | пп | 1 |
| Разработал | Афонин | | |  | | Ситуационный план М 1:10000 | ООО "ПБ"Линия" | |
| ГИП | Шевков | | |  | | | | |



Копировал

A3




Примечание:
В соответствии со статьей 7 Земельного кодекса РФ затрагиваемые земли представлены землями населенного пункта г. Твери и имеют вид разрешенного использования для размещения: улично-дорожной сети, объектов транспорта, объектов торговли и иных видов использования, характерных для населенных пунктов.

- Условные обозначения:
-  – проектируемый газопровод
 -  – земли населенных пунктов
 - 69:40:0200067:15 – кадастровые номера земельных участков
 - 69:40:0200077 – номер кадастрового квартала



| | | | | | | | | | |
|------------|---------|--------|--------|---------------------------------------------------------------------------------------|------|------------------------------------------------------------------------------------------------------------------------------------------------------------------------------------------------------------------------------------------------------------------------------------------------------------------------------------------------------------------------------------------------------------------|--------|------|-----------------|
| | | | | | | 17к/128 - ППТ 2 | | | |
| | | | | | | Проект планировки территории линейного объекта Газоснабжение складского комплекса по адресу: Тверская область, г.Тверь, территория "Технопарк ДКС", д.4 в границах земельных участков с кадастровыми номерами: 69:40:0200067:15, 69:40:0200067:17, 69:40:0200068:10, 69:40:0200074:4, 69:40:0200077:14, 69:40:0200072:1, 69:40:0200072:7, 69:40:0200072:6, 69:40:0200072:9, кадастрового квартала 69:40:0200077" | | | |
| Изм. | Кол.уч. | Лист | № док. | Подп. | Дата | | Стадия | Лист | Листов |
| | | | | | | | пп | 2 | |
| Разработал | | Афонин | |  | | | | | |
| ГИП | | Шевков | |  | | Схема использования территории в период подготовки проекта планировки территории М 1:5000 | | | ООО "ПБ" Линия" |

| | | | | | |
|--------------|--------------|-------------|--|--|--|
| Согласовано | | | | | |
| | | | | | |
| Инв. № подл. | Подп. и дата | Взам инв. № | | | |
| | | | | | |



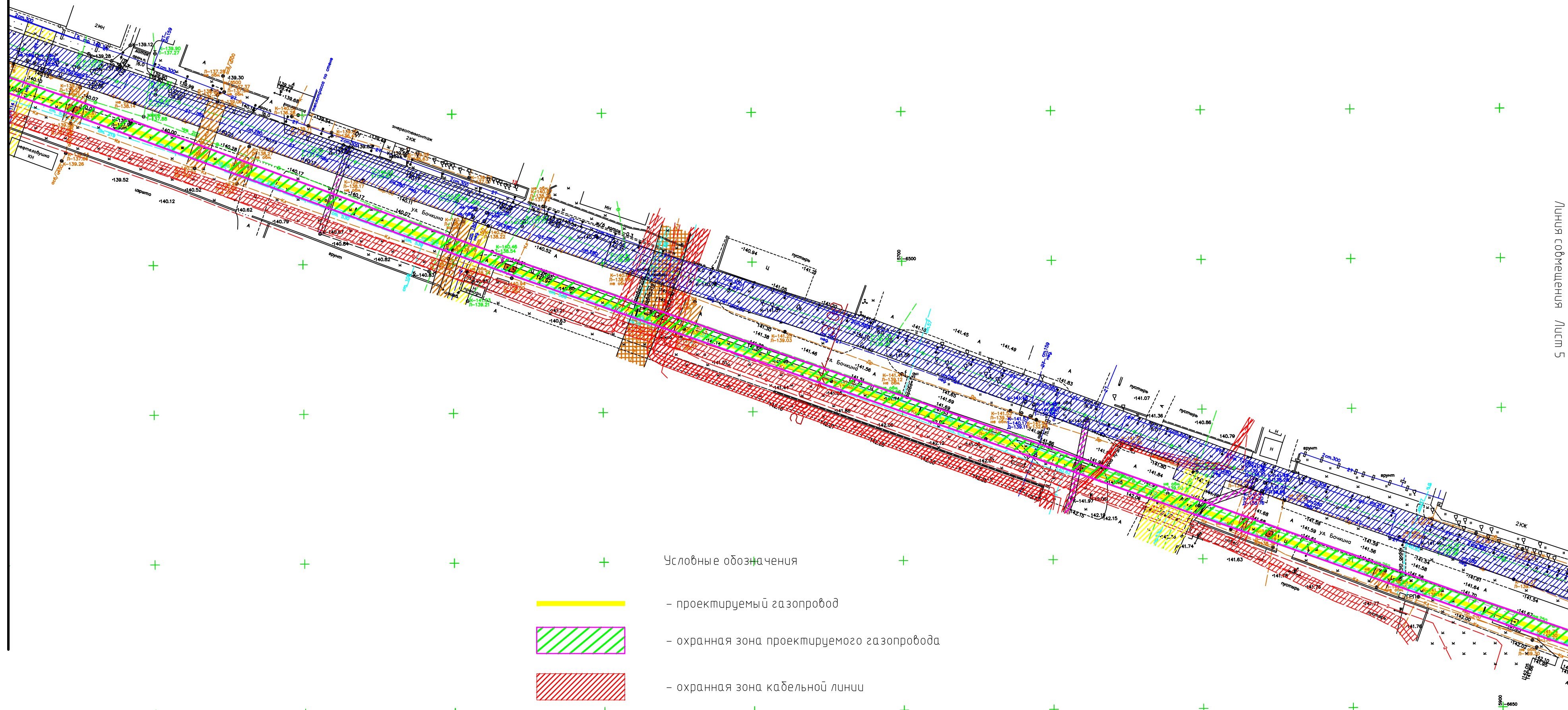
Условные обозначения

- проектируемый газопровод
- охранный зона проектируемого газопровода
- охранный зона кабельной линии
- охранный зона сетей теплоснабжения
- охранный зона сетей связи
- охранный зона сети ливневой канализации
- охранный зона сети водоотведения
- охранный зона сети водоснабжения

| | | | | | | | | | |
|------------|---------|--------|--------|---------------------------------------------------------------------------------------|------|-------------------------------------------------------------------------------------------------------------------------------------------------------------------------------------------------------------------------------------------------------------------------------------------------------------------------------------------------------------------------------------------------------------------|--------|------|--------|
| | | | | | | 17к/128 - ППТ 2 | | | |
| | | | | | | Проект планировки территории линейного объекта "Газоснабжение складского комплекса по адресу: Тверская область, г.Тверь, территория "Технопарк ДКС", д.4 в границах земельных участков с кадастровыми номерами: 69:40:0200067:15, 69:40:0200067:17, 69:40:0200068:10, 69:40:0200074:4, 69:40:0200077:14, 69:40:0200072:1, 69:40:0200072:7, 69:40:0200072:6, 69:40:0200072:9, кадастрового квартала 69:40:0200077" | | | |
| Изм. | Кол.уч. | Лист | № док. | Подп. | Дата | | Стадия | Лист | Листов |
| | | | | | | | пп | 3 | |
| Разработал | | Афонин | |  | | Схема границ зон с особыми условиями использования территории М 1:1000 | | | |
| ГИП | | Шевков | |  | | | | | |
| | | | | | | ООО "ПБ" "Линия" | | | |



| | | | | | |
|--------------|--------------|--------------|--|--|--|
| Согласовано | | | | | |
| | | | | | |
| Инф. № подл. | Подп. и дата | Взам. инф. № | | | |
| | | | | | |

Лист 5
Линия совмещения Лист 4



Условные обозначения

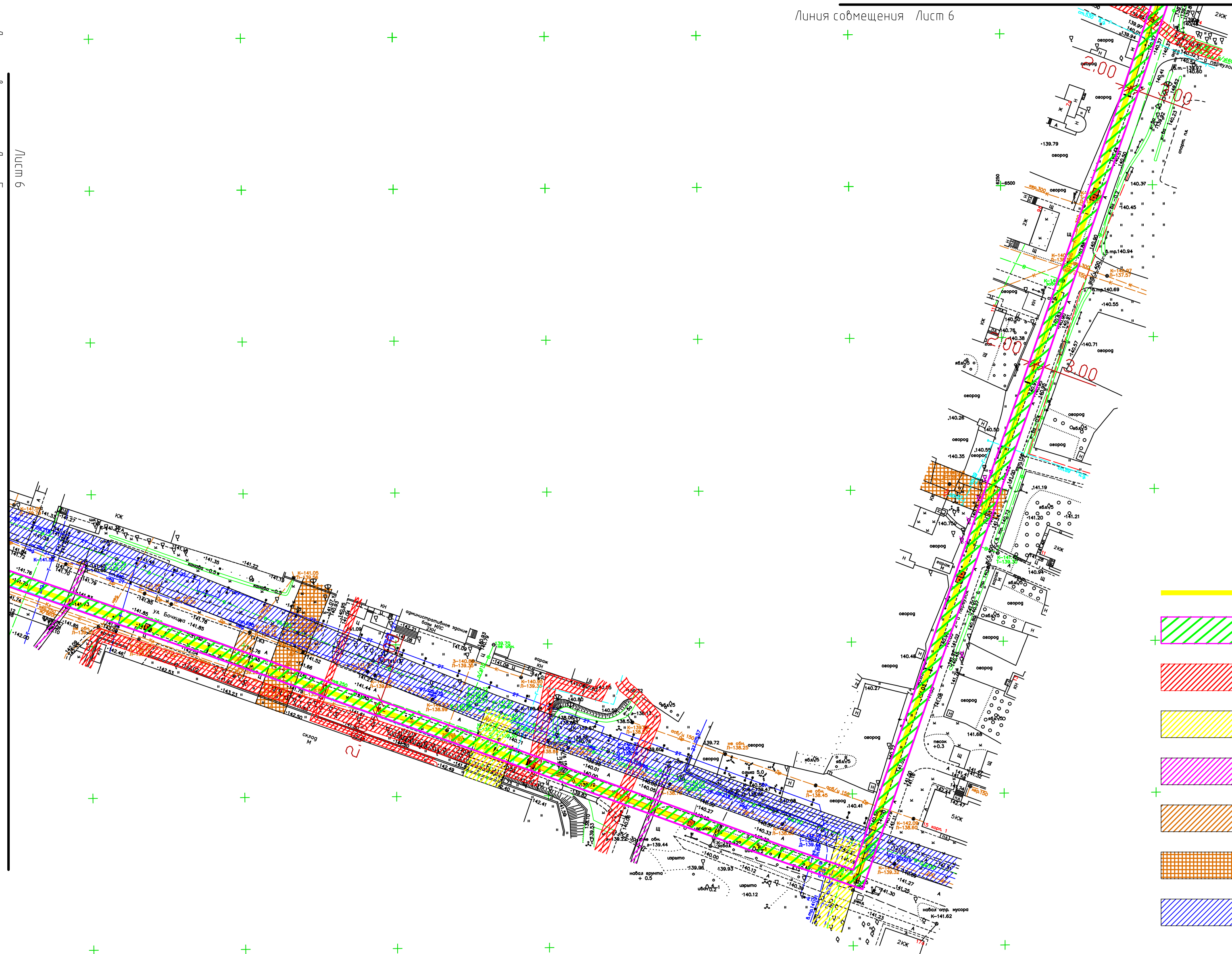
- проектируемый газопровод
- охранная зона проектируемого газопровода
- охранная зона кабельной линии
- охранная зона сетей теплоснабжения
- охранная зона сетей связи
- охранная зона сети ливневой канализации
- охранная зона сети водоотведения
- охранная зона сети водоснабжения

| | | | | | | | | | |
|------------|---------|------|--------|---------------------------------------------------------------------------------------|------|------------------------------------------------------------------------------------------------------------------------------------------------------------------------------------------------------------------------------------------------------------------------------------------------------------------------------------------------------------------------------------------------------------------|-----------------|------|--------|
| | | | | | | 17к/128 - ППТ 2 | | | |
| | | | | | | Проект планировки территории линейного объекта Газоснабжение складского комплекса по адресу: Тверская область, г.Тверь, территория "Технопарк ДКС", д.4 в границах земельных участков с кадастровыми номерами: 69:40:0200067:15, 69:40:0200067:17, 69:40:0200068:10, 69:40:0200074:4, 69:40:0200077:14, 69:40:0200072:1, 69:40:0200072:7, 69:40:0200072:6, 69:40:0200072:9, кадастрового квартала 69:40:0200077" | | | |
| Изм. | Кол.уч. | Лист | № док. | Подп. | Дата | | Стадия | Лист | Листов |
| | | | | | | | пп | 5 | |
| Разработал | Афонин | | |  | | Схема границ зон с особыми условиями использования территории М 1:1000 | ООО "ПБ" Линия" | | |
| ГИП | Шевков | | |  | | | | | |
| | | | | | | | | | |

Копировал

A2



Лист 6
Линия смещения Лист 5

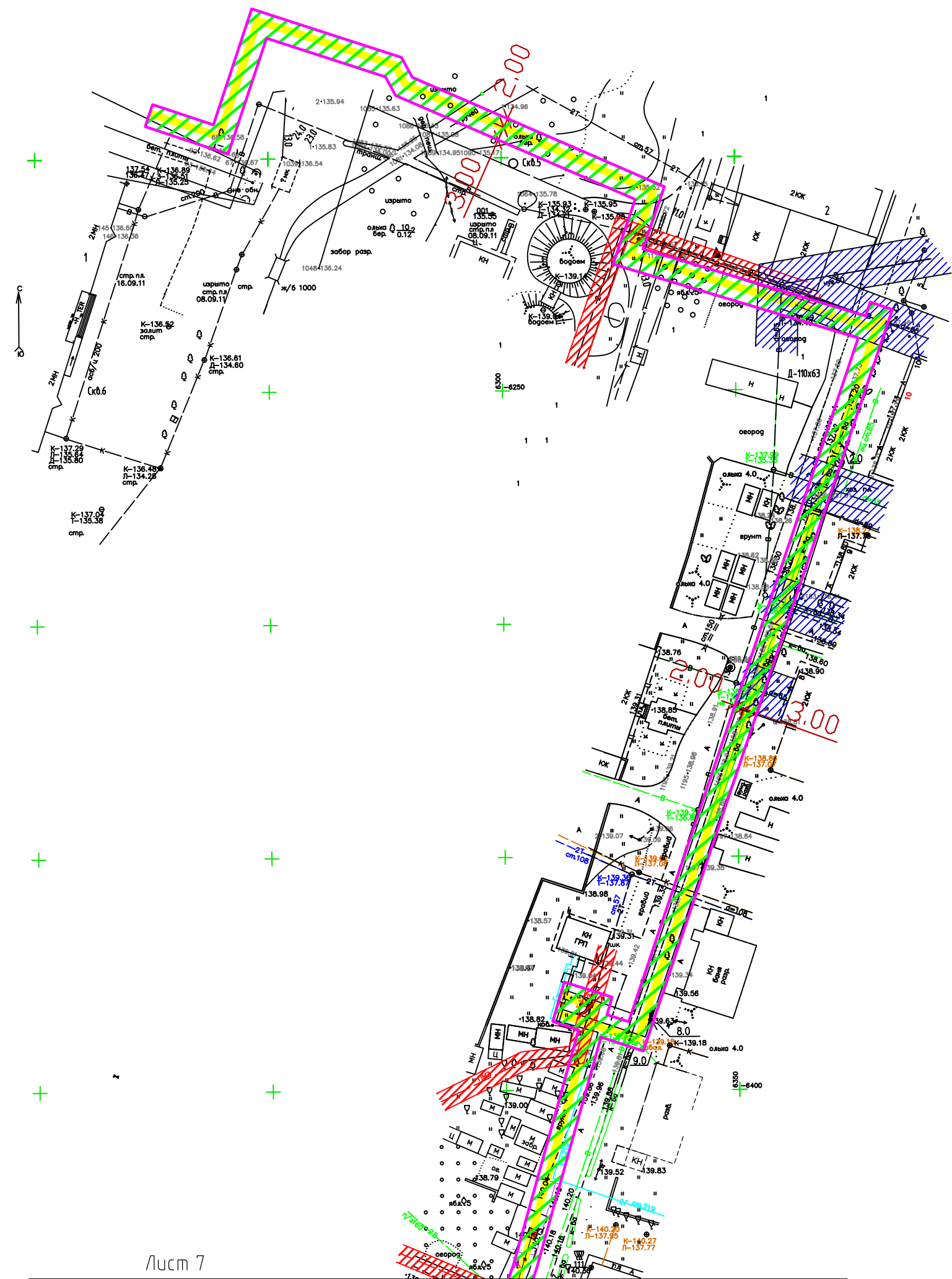


Условные обозначения

- проектируемый газопровод
- + [green hatched box] — охранная зона проектируемого газопровода
- [red hatched box] — охранная зона кабельной линии
- [yellow hatched box] — охранная зона сетей теплоснабжения
- [pink hatched box] — охранная зона сетей связи
- + [orange hatched box] — охранная зона сети ливневой канализации
- [blue hatched box] — охранная зона сети водоотведения
- [blue hatched box] — охранная зона сети водоснабжения

| | | | | | | | | | |
|--------------|--|--------------|--------------|--|--|--|--|--|--|
| Согласовано | | | | | | | | | |
| Инф. № подл. | | Подп. и дата | Взам. инф. № | | | | | | |

| | | | | | | | | | |
|------------|---------|---------------------------------------------------------------------------------------|--------|-------|------|--|-------------------------------------------------------------------------------------------------------------------------------------------------------------------------------------------------------------------------------------------------------------------------------------------------------------------------------------------------------------------------------------------------------------------|------|--------|
| | | | | | | | 17к/128 - ППТ 2 | | |
| | | | | | | | Проект планировки территории линейного объекта "Газоснабжение складского комплекса по адресу: Тверская область, г.Тверь, территория "Технопарк ДКС", д.4 в границах земельных участков с кадастровыми номерами: 69:40:0200067:15, 69:40:0200067:17, 69:40:0200068:10, 69:40:0200074:4, 69:40:0200077:14, 69:40:0200072:1, 69:40:0200072:7, 69:40:0200072:6, 69:40:0200072:9, кадастрового квартала 69:40:0200077" | | |
| Изм. | Кол.уч. | Лист | № док. | Подп. | Дата | | Стадия | Лист | Листов |
| | | | | | | | пп | 6 | |
| Разработал | Афонин |  | | | | | Схема границ зон с особыми условиями использования территории М 1:1000 | | |
| ГИП | Шевков |  | | | | | | | |
| | | | | | | | ООО "ПБ" "Линия" | | |





Условные обозначения

- проектируемый газопровод
- охранная зона проектируемого газопровода
- охранная зона кабельной линии
- охранная зона сетей теплоснабжения
- охранная зона сетей связи
- охранная зона сети ливневой канализации
- охранная зона сети водоотведения
- охранная зона сети водоснабжения

Лист 7
Линия совмещения Лист 6

| | | | | | |
|--------------|--|--------------|--------------|--|--|
| Согласовано | | | | | |
| Инф. № подл. | | Подп. и дата | Взам. инф. № | | |

| | | | | | | | | | |
|------------|---------|--------|--------|---------------------------------------------------------------------------------------|------|-------------------------------------------------------------------------------------------------------------------------------------------------------------------------------------------------------------------------------------------------------------------------------------------------------------------------------------------------------------------------------------------------------------------|--------|------|--------|
| | | | | | | 17к/128 - ППТ 2 | | | |
| | | | | | | Проект планировки территории линейного объекта "Газоснабжение складского комплекса по адресу: Тверская область, г.Тверь, территория "Технопарк ДКС", д.4 в границах земельных участков с кадастровыми номерами: 69:40:0200067:15, 69:40:0200067:17, 69:40:0200068:10, 69:40:0200074:4, 69:40:0200077:14, 69:40:0200072:1, 69:40:0200072:7, 69:40:0200072:6, 69:40:0200072:9, кадастрового квартала 69:40:0200077" | | | |
| Изм. | Кол.уч. | Лист | № док. | Подп. | Дата | | Стадия | Лист | Листов |
| | | | | | | | пп | 7 | |
| Разработал | | Афонин | |  | | Схема границ зон с особыми условиями использования территории М 1:1000 | | | |
| ГИП | | Шевков | |  | | | | | |
| | | | | | | | | | |
| | | | | | | ООО "ПБ" Линия" | | | |



ООО «Проектное бюро «Линия»

Юр.адрес:170000, Россия, г.Тверь Вагжановский пер., д.8А

Тел./Факс (4822) 73-65-77; E-mail: tver-proekt@mail.ru

Свидетельство № 059.6-6901010407-П-58 от 14.12.2015г.

**Проект планировки территории линейного
объекта "Газоснабжение складского комплекса по
адресу: Тверская область, г.Тверь, территория
"Технопарк ДКС", д.4 в границах земельных
участков с кадастровыми номерами:
69:40:0200067:15, 69:40:0200067:17, 69:40:0200068:10,
69:40:0200074:4, 69:40:0200077:14, 69:40:0200072:1,
69:40:0200072:7, 69:40:0200072:6, 69:40:0200072:9,
кадастрового квартала 69:40:0200077"**

Проект планировки

ТОМ III

Проект межевания

17к/128-ПМТ.3

Тверь 2017 г.



ООО «Проектное бюро «Линия»

Юр.адрес:170000, Россия, г.Тверь Вагжановский пер., д.8А
Тел./Факс (4822) 73-65-77; E-mail: tver-proekt@mail.ru

Свидетельство № 059.6-6901010407-П-58 от 14.12,2015г.

Проект планировки территории линейного
объекта "Газоснабжение складского комплекса по
адресу: Тверская область, г.Тверь, территория
"Технопарк ДКС", д.4 в границах земельных
участков с кадастровыми номерами:
69:40:0200067:15, 69:40:0200067:17, 69:40:0200068:10,
69:40:0200074:4, 69:40:0200077:14, 69:40:0200072:1,
69:40:0200072:7, 69:40:0200072:6, 69:40:0200072:9,
кадастрового квартала 69:40:0200077"

Проект планировки

ТОМ III

Проект межевания

17к/128-ПМТ.3

Директор

Главный инженер проекта



/Д. В. Кашинцев/

/ А.В. Шевков /

Тверь 2017 г.

| | | |
|--------------|--------------|--------------|
| Инд. № подл. | Подп. и дата | Взам. инд. № |
| | | |

Состав проекта планировки территории

| Обозначение | Наименование | Примечание |
|---------------|-------------------------------------------------------------|------------|
| 17к/128-ППТ 1 | Основная (утверждаемая) часть проекта планировки территории | |
| 17к/128-ППТ 2 | Материалы по обоснованию проекта планировки территории | |
| 17к/128-ПМТ 3 | Проект межевания территории | |

| | | | | | | | | |
|--------------|---------|------------------------------------------------------------------------------------------------------------------------------------------------------------------------------------------------------------------------------------------------------------------------------------------------------------------------------------------------------------------------------------------------------------------|------------|--------|-------|-------|------|----------------|
| Инв. № подл. | 17к/128 | Подп. и дата | 04.07.2017 | | | | | Взам. инв. № |
| | | Изм. | Кол.ч. | Лист | № док | Подп. | Дата | |
| | | 17к/128-ПМТ3 | | | | | | |
| | | <div style="display: flex; justify-content: space-between;"> <div style="width: 40%;"> <p>Проект межевания террито- рии.</p> <p>Пояснительная записка.</p> </div> <div style="width: 20%; text-align: center;"> <p>Стадия</p> <p>ППТ</p> </div> <div style="width: 20%; text-align: center;"> <p>Лист</p> <p>1</p> </div> <div style="width: 20%; text-align: center;"> <p>Листов</p> <p>8</p> </div> </div> | | | | | | |
| | | ТИП | | Шевков | | | | ООО ПБ «ЛИНИЯ» |
| | | Разработал | | Афонин | | | | |

Содержание проекта межевания

| | |
|-----------------------------------------------------------------------------------------------------------------------------------------------------------------------------|----------|
| 1. Общие положения | 3 |
| 2. Сведения о климатической, географической и инженерно-геологической характеристике района, на территории которого осуществляется строительство объекта | 4 |
| 3. Сведения об объекте | 5 |
| 4. Описание вариантов маршрутов прохождения объекта по территории района строительства, обоснование выбранного варианта | 6 |
| 5. Сведения о категории земель, на которых располагается объект капитального строительства | 7 |
| 6. Параметры застройки | 8 |

ГРАФИЧЕСКАЯ ЧАСТЬ

| Обозначение | Наименование | Примечание |
|--------------------------|---------------------------------------|------------|
| 17к/128-ПМТ лист 1-5 | Трасса газопровода (межевание) | |
| 17к/128-ПМТ лист 6-10 | Охранная зона газопровода (межевание) | |

| | | | | | | | | |
|--------------|--------------|--------------|--------|-------|------|---------------------|--|------|
| Инв. № подл. | Подп. и дата | Взам. инв. № | | | | | | |
| 17к/128 | 04.07.2017 | | | | | | | |
| Изм. | Кол.ч. | Лист | № док. | Подп. | Дата | 17к/128-ПМТЗ | | Лист |
| | | | | | | | | 2 |

1. Общие положения

9

,

9

9

•

:

—

260 22.02.2017 .

—

•
;

—

;

1:500 (— -69, — 1932

.)

•

| | | |
|--------------|--------------|--------------|
| Инв. № подл. | Подп. и дата | Взам. инв. № |
| 17к/128 | 04.07.2017 | |
| Изм. | Кол-во | Лист |
| | | |
| № док | Подп. | Дата |
| | | |
| 17к/128-ПМТЗ | | Лист |
| | | 3 |

2. Сведения о климатической, географической и инженерно-геологической характеристике района, на территории которого осуществляется строительство объекта

- , , , .

- , .

+23,4° ;

— 12,9° ;

— 20 ;

— 15 ;

128 ;

— 119;

— 12 ;

— 10 .

2.01.07-85*

:

- I,

- IV,

- II.

- 4 / .

- 0,23 .

23-01-99

II.

2 (), -

III

-

| | | |
|--------------|--------------|--------------|
| Инв. № подл. | Подп. и дата | Взам. инв. № |
| 17к/128 | 04.07.2017 | |
| Изм. | Кол.лч. | Лист |
| № док | Подп. | Дата |
| 17к/128-ПМТЗ | | Лист |
| | | 4 |

3. Сведения об объекте

«...», 4.

50838-2009

10704-91*/ -10 10705-80*,

10704-91*.

1- 325 =1,2 ,

WK 2 -080 80

-80.

0,5 .

1- =1,2

2- =0,6 ,

-50 -2-

-50 .

219.

1,5 ,

-159

WK 6b- -150 150.

| | | |
|--------------|--------------|--------------|
| Инв. № подл. | Подп. и дата | Взам. инв. № |
| 17к/128 | 04.07.2017 | |
| Изм. | Кол.лч. | Лист |
| | | |
| № док. | Подп. | Дата |
| | | |
| 17к/128-ПМТЗ | | Лист |
| | | 5 |

- (), «N VIGATOR-D24 40-a»

160

1,2

5.905-25.05 2.00 .10, "

",

" " 0,2

- 2,5 .

4. Описание вариантов маршрутов прохождения объекта по территории района строительства, обоснование выбранного варианта

| | | | | | | | |
|--------------|--------------|--------------|-------|-------|------|--------------|--|
| Инв. № подл. | Подп. и дата | Взам. инв. № | | | | | |
| 17к/128 | 04.07.2017 | | | | | | |
| Изм. | Кол.ч. | Лист | № док | Подп. | Дата | 17к/128-ПМТЗ | |
| | | | | | | Лист 6 | |

- 1 .

3 - 128 .:

- -22 .;

- -24 .;

- -26 .;

- -8 .;

- -22 .;

- -10 .

- -15 .

5. Сведения о категории земель, на которых располагается объект капитального строительства

7

Табл.1

| № | - | , . | |
|---|------------------|-----------|-------------|
| | | - | , - - |
| 1 | 69:40:0200067:15 | 9 049,00 | 598,00 |
| 2 | 69:40:0200067:17 | 5 263,00 | 18,08 |
| 3 | 69:40:0200068:10 | 33 643,00 | 7413,61 |

| | | | | | | | | | |
|--------------|--------------|--------------|-------|-------|------|--|--------------|--|------|
| Инв. № подл. | Подп. и дата | Взам. инв. № | | | | | | | Лист |
| 17к/128 | 04.07.2017 | | | | | | 17к/128-ПМТЗ | | 7 |
| Изм. | Кол.л. | Лист | № док | Подп. | Дата | | | | |

| | | | |
|----|----------------------|------------|---------|
| 4 | 69:40:0200074:4 | 5 883,00 | 1628,00 |
| 5 | 69:40:0200077 () | | 3252,48 |
| 6 | 69:40:0200077:14 | 3 241,00 | 41,41 |
| 7 | 69:40:0200072:9 | 1505,00 | 200,16 |
| 8 | 69:40:0200072:7 | 371,00 | 22,00 |
| 9 | 69:40:0200072:6 | 2 234,00 | 411,70 |
| 10 | 69:40:0200072:1 | 288 622,00 | 359,23 |

6. Параметры застройки

| | | |
|---|-----|----------|
| | . | |
| : | | |
| - | | 2722,00 |
| - | . . | 13945,00 |

| | | | | | | |
|--------------|--------------|--------------|--------|-------|------|------|
| Инв. № подл. | Подп. и дата | Взам. инв. № | | | | |
| 17к/128 | 04.07.2017 | | | | | |
| Изм. | Кол.лч. | Лист | № док. | Подп. | Дата | Лист |
| | | | | | | 8 |
| 17к/128-ПМТЗ | | | | | | |

ГРАФИЧЕСКАЯ ЧАСТЬ

| | | |
|--------------|--------------|--------------|
| Инв. № подл. | Подп. и дата | Взам. инв. № |
| 17к/128 | 04.07.2017 | |
| Изм. | Кол.ч. | Лист |
| | | |
| № док. | Подп. | Дата |
| | | |
| 17к/128-ПМТЗ | | Лист |
| | | 9 |

Линия совмещения Лист 1

Лист 2

Условные обозначения:

- 69:40:0200067:15
- 69:40:0200067:17
- 69:40:0200068:10
- 69:40:0200074:4
- 69:40:0200074:4
- 69:40:0200072:1
- 69:40:0200072:6
- 69:40:0200072:7
- 69:40:0200072:9
- 69:40:0200077

X=285616.70
Y=2280203.91

КООРДИНАТЫ ПОВОРОТНЫХ ТОЧЕК

- проектируемый газопровод
- охранный газопровода



X=285414.34
Y=2280768.79

X=285382.29
Y=2280863.53

Линия совмещения Лист 2

Лист 3

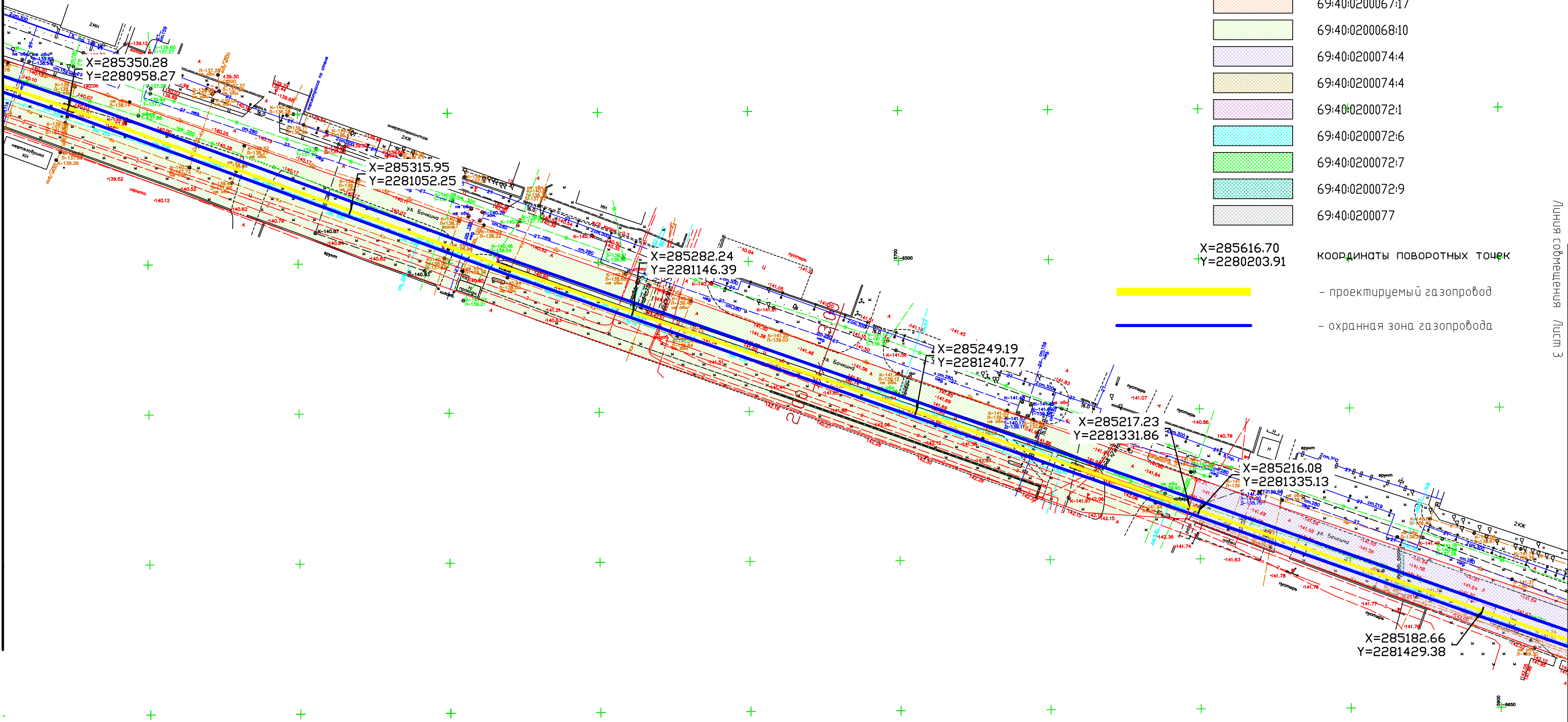
| | | | | | | | | | |
|--------------|--|--------------|--------------|--|--|--|--|--|--|
| Согласовано | | | | | | | | | |
| Инф. № подл. | | Подп. и дата | Взам. инф. № | | | | | | |

| | | | | | | | | |
|------------|---------|--------|--------|---------------------------------------------------------------------------------------|------|-------------------------------------------------------------------------------------------------------------------------------------------------------------------------------------------------------------------------------------------------------------------------------------------------------------------------------------------------------------------------------------------------------------------|------|--------|
| | | | | | | 17к/128 - ПМТ 3 | | |
| | | | | | | Проект планировки территории линейного объекта "Газоснабжение складского комплекса по адресу: Тверская область, г.Тверь, территория "Технопарк ДКС", д.4 в границах земельных участков с кадастровыми номерами: 69:40:0200067:15, 69:40:0200067:17, 69:40:0200068:10, 69:40:0200074:4, 69:40:0200077:14, 69:40:0200072:1, 69:40:0200072:7, 69:40:0200072:6, 69:40:0200072:9, кадастрового квартала 69:40:0200077" | | |
| Изм. | Кол.уч. | Лист | № док. | Подп. | Дата | | | |
| | | | | | | | | |
| | | | | | | | | |
| Разработал | | Афонин | |  | | Стадия | Лист | Листов |
| ГИП | | Шевков | |  | | пп | 2 | |
| | | | | | | Трасса газопровода (межевание) | | |
| | | | | | | ООО "ПБ" Линия" | | |



Линия соопменения Лист 2

Лист 3



Условные обозначения:

- 69:40:0200067:15
- 69:40:0200067:17
- 69:40:0200068:10
- 69:40:0200074:4
- 69:40:0200074:4
- 69:40:0200072:1
- 69:40:0200072:6
- 69:40:0200072:7
- 69:40:0200072:9
- 69:40:0200077

X=28516.70
Y=2280203.91

КООРДИНАТЫ ПОВОРОТНЫХ ТОЧЕК

- проектируемый газопровод
- охранный зона газопровода

Линия соопменения Лист 3



Лист 4

Согласовано

Инф. № подл.

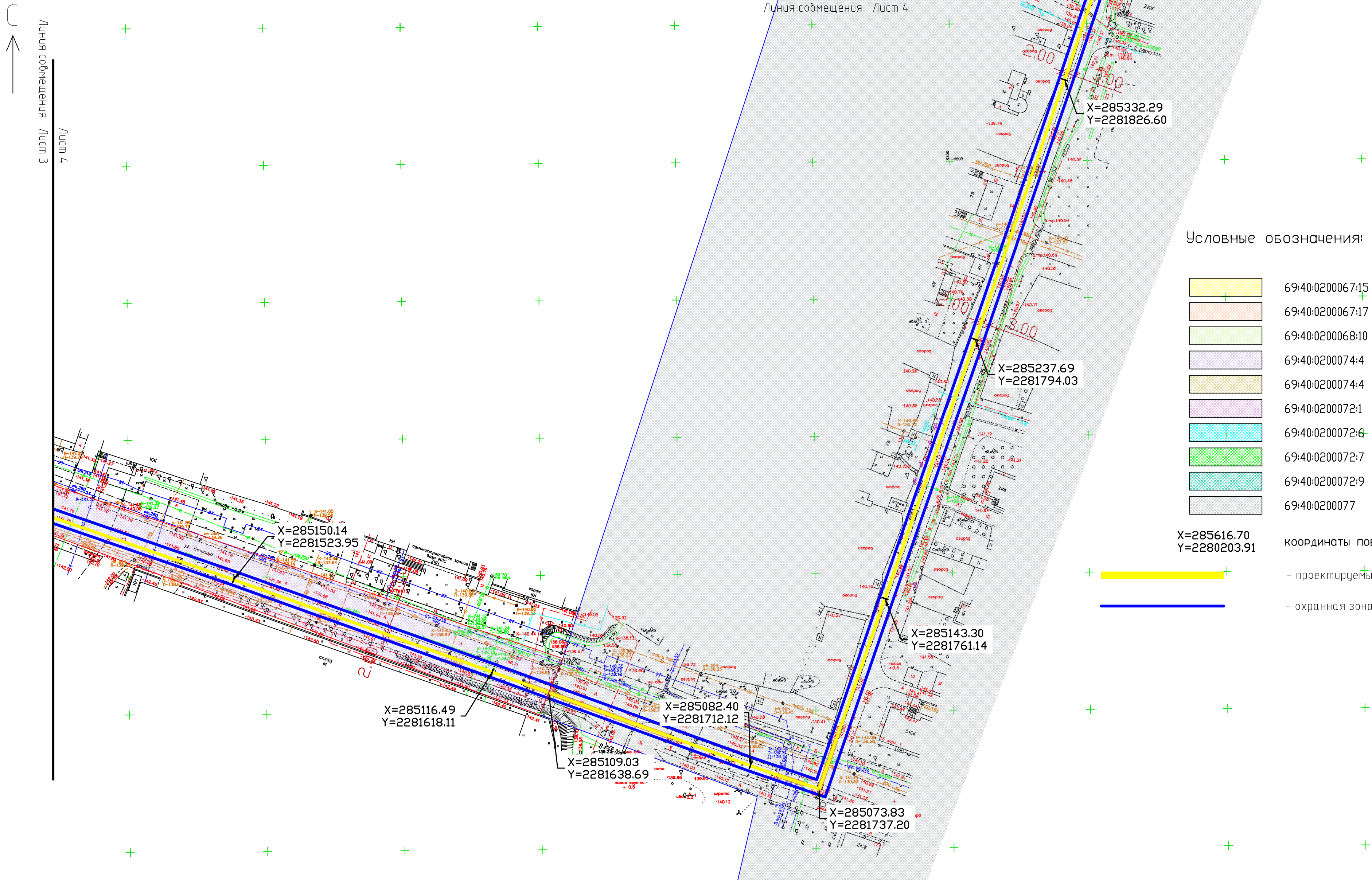
Подп. и дата

Взам инф. №

| | | | | | | | | | |
|------------|---------|--------|--------|---------------------------------------------------------------------------------------|------|-----------------------------------------------------------------------------------------------------------------------------------------------------------------------------------------------------------------------------------------------------------------------------------------------------------------------------------------------------------------------------------------------------------------|--------|------|--------|
| | | | | | | 17к/128 - ПМТ 3 | | | |
| | | | | | | Проект планировки территории линейного объекта Тазонабжение складского комплекса по адресу: Тверская область, г.Тверь, территория "Технопарк ДКС", д.4 в границах земельных участков с кадастровыми номерами: 69:40.0200067:15, 69:40.0200067:17, 69:40.0200068:10, 69:40.0200074:4, 69:40.0200077:14, 69:40.0200072:1, 69:40.0200072:7, 69:40.0200072:6, 69:40.0200072:9, кадастрового квартала 69:40.0200077" | | | |
| Изм. | Кол.уч. | Лист | № док. | Подп. | Дата | | Стадия | Лист | Листов |
| | | | | | | | пп | 3 | |
| Разработал | | Афонин | |  | | Трасса газопровода (межевание) | | | |
| ГИП | | Шевков | |  | | | | | |
| | | | | | | ООО "ПБ" Линия" | | | |

Копировал

A2



Условные обозначения:



- 69:40:0200067:15
- 69:40:0200067:17
- 69:40:0200068:10
- 69:40:0200074:4
- 69:40:0200074:4
- 69:40:0200072:1
- 69:40:0200072:6
- 69:40:0200072:7
- 69:40:0200072:9
- 69:40:0200077

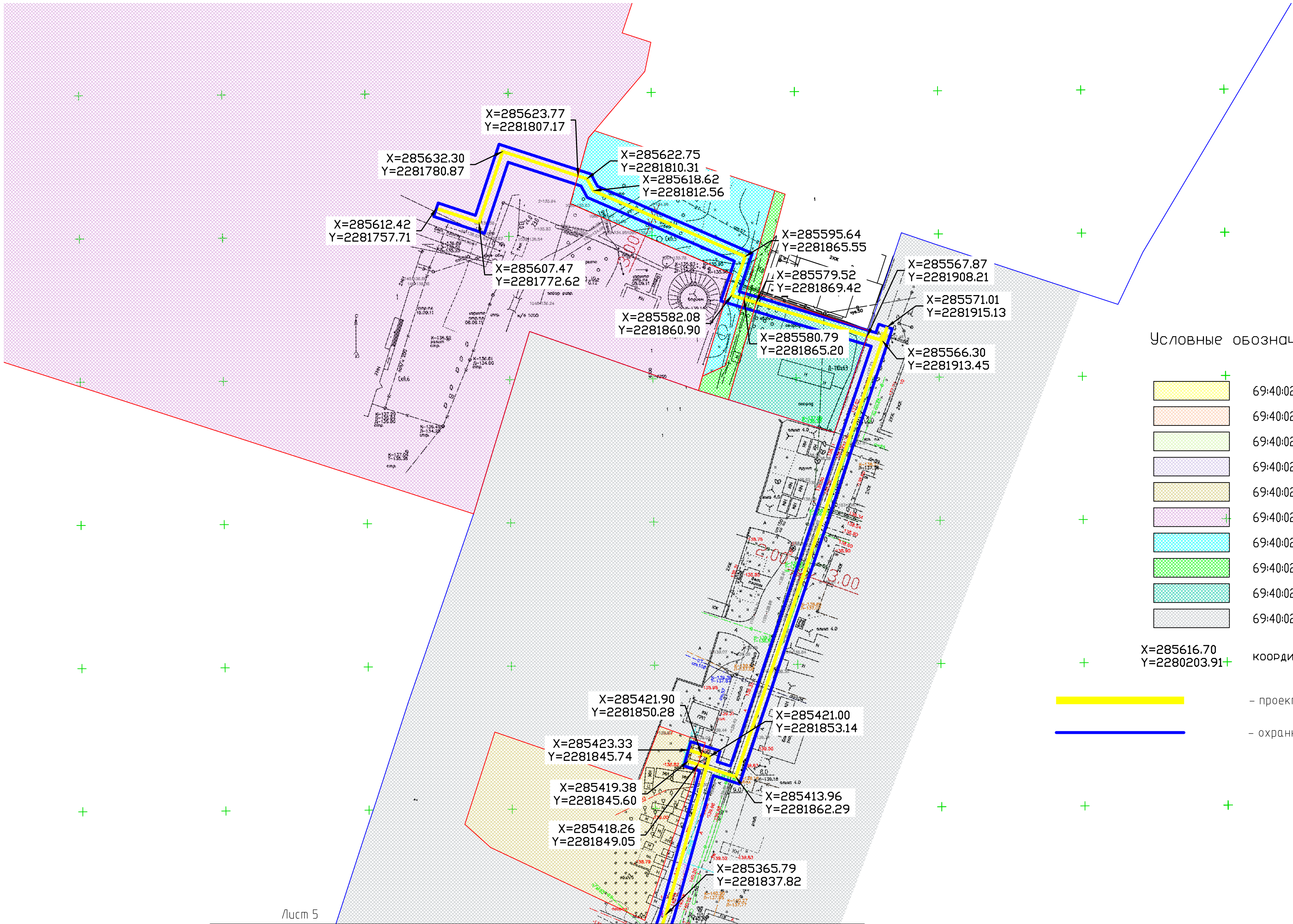
X=285616.70
Y=2280203.91

КООРДИНАТЫ ПОВОРОТНЫХ ТОЧЕК

- проектируемый газопровод
- охранный зона газопровода

| | | | | | |
|--------------|--------------|-------------|--|--|--|
| Согласовано | | | | | |
| Инв. № подл. | Подп. и дата | Взам инв. № | | | |

| | | | | | | | | |
|------------|---------|---------------------------------------------------------------------------------------|--------|-------|------|------------------------------------------------------------------------------------------------------------------------------------------------------------------------------------------------------------------------------------------------------------------------------------------------------------------------------------------------------------------------------------------------------------------|------|--------|
| | | | | | | 17к/128 - ПМТ 3 | | |
| | | | | | | Проект планировки территории линейного объекта Газоснабжение складского комплекса по адресу: Тверская область, г.Тверь, территория "Технопарк ДКС", д.4 в границах земельных участков с кадастровыми номерами: 69:40:0200067:15, 69:40:0200067:17, 69:40:0200068:10, 69:40:0200074:4, 69:40:0200077:14, 69:40:0200072:1, 69:40:0200072:7, 69:40:0200072:6, 69:40:0200072:9, кадастрового квартала 69:40:0200077" | | |
| Изм. | Кол.уч. | Лист | № док. | Подп. | Дата | | | |
| | | | | | | | | |
| Разработал | Афонин |  | | | | Стандия | Лист | Листов |
| ГИП | Шевков |  | | | | пп | 4 | |
| | | | | | | Трасса газопровода (межевание) | | |
| | | | | | | ООО "ПБ" Линия" | | |



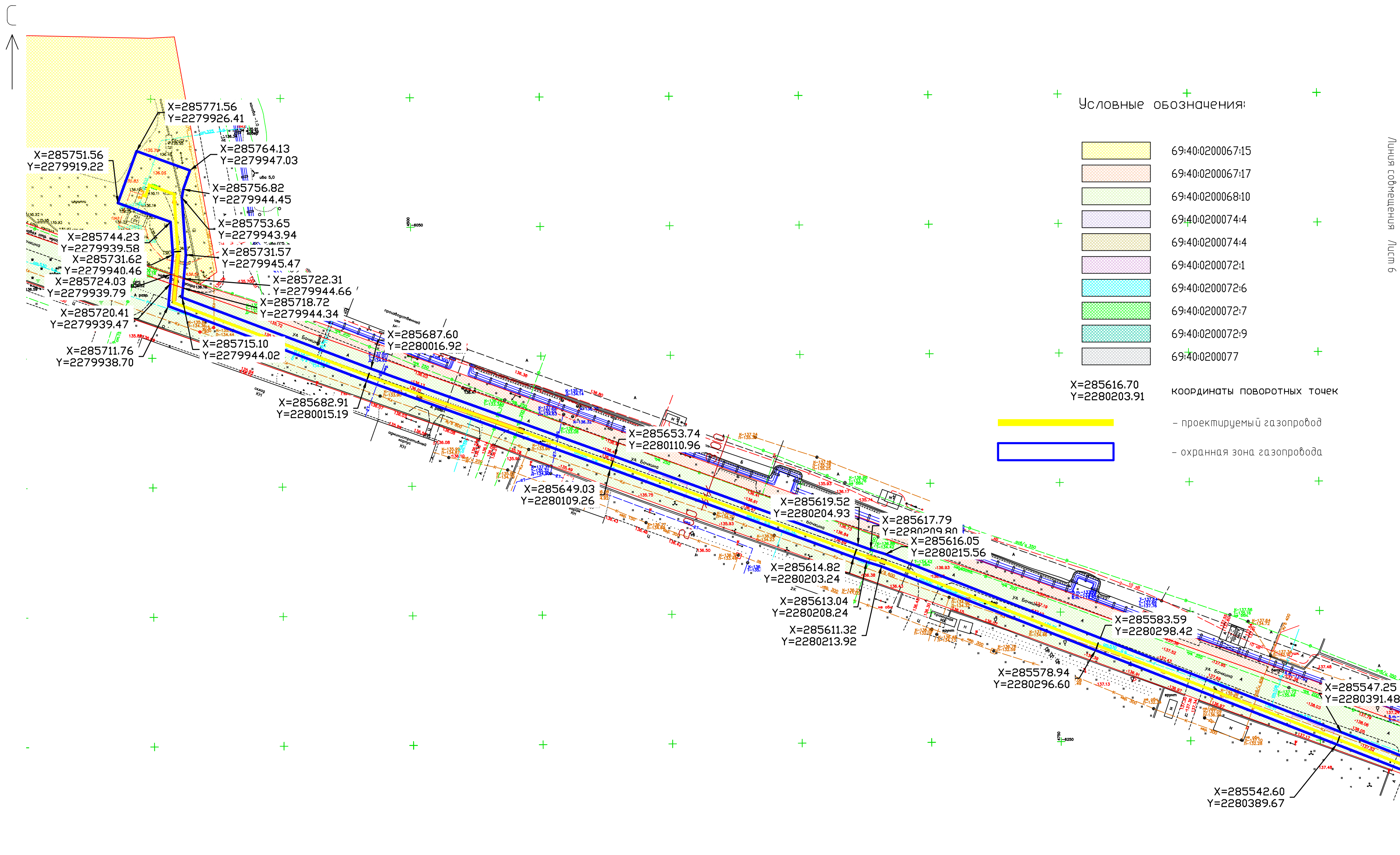
Условные обозначения:



- 69:40:0200067:15
- 69:40:0200067:17
- 69:40:0200068:10
- 69:40:0200074:4
- 69:40:0200074:4
- 69:40:0200072:1
- 69:40:0200072:6
- 69:40:0200072:7
- 69:40:0200072:9
- 69:40:0200077
- X=285616.70
Y=2280203.91+ КООРДИНАТЫ ПОВОРОТНЫХ ТОЧЕК
- проектируемый газопровод
- охранная зона газопровода

Лист 5
Линия совмещения Лист 4

| | | | | | | | | |
|------------|---------|------|--------|-------|------|-----------------------------------------------------------------------------------------------------------------------------------------------------------------------------------------------------------------------------------------------------------------------------------------------------------------------------------------------------------------------------------------------------------------|------|--------|
| | | | | | | 17к/128 - ПМТ 3 | | |
| | | | | | | Проект планировки территории линейного объекта Газоснабжение складского комплекса по адресу: Тверская область, г.Тверь, территория "Технопарк ДКС", д.4 в границах земельных участков с кадастровыми номерами: 69:40:0200067:15, 69:40:0200067:17, 69:40:0200068:10, 69:40:0200074:4, 69:40:0200077:14, 69:40:0200072:1, 69:40:0200072:7, 69:40:0200072:6, 69:40:0200072:9, кадастрового квартала 69:40:0200077 | | |
| Изм. | Кол.уч. | Лист | № док. | Подп. | Дата | | | |
| | | | | | | Стадия | Лист | Листов |
| Разработал | | | | | | пп | 5 | |
| ГИП | | | | | | Трасса газопровода (межевание) | | |
| | | | | | | ООО "ПБ" Линия" | | |

| | | | | | |
|--------------|--------------|-------------|--|--|--|
| Согласовано | | | | | |
| Инв. № подл. | Подп. и дата | Взам инв. № | | | |



| | | | | | | | | | | |
|------------|----------|--------|--------|---------------------------------------------------------------------------------------|------|------------------------------------------------------------------------------------------------------------------------------------------------------------------------------------------------------------------------------------------------------------------------------------------------------------------------------------------------------------------------------------------------------------------|--|-----------------|------|--------|
| | | | | | | 17к/128 - ПМТ 3 | | | | |
| | | | | | | Проект планировки территории линейного объекта Газоснабжение складского комплекса по адресу: Тверская область, г.Тверь, территория "Технопарк ДКС", д.4 в границах земельных участков с кадастровыми номерами: 69:40:0200067:15, 69:40:0200067:17, 69:40:0200068:10, 69:40:0200074:4, 69:40:0200077:14, 69:40:0200072:1, 69:40:0200072:7, 69:40:0200072:6, 69:40:0200072:9, кадастрового квартала 69:40:0200077" | | | | |
| Изм. | Кол. уч. | Лист | № док. | Подп. | Дата | | | Стадия | Лист | Листов |
| | | | | | | | | пп | 6 | |
| Разработал | | Афонин | |  | | Охранная зона газопровода (межевание) | | ООО "ПБ" Линия" | | |
| ГИП | | Шевков | |  | | | | | | |
| | | | | | | | | | | |



C

10

КООРДИНАТЫ ПОВОРОТНЫХ ТОЧЕК

| |
|--|
| |
|--|

Лист 8

Лист 7

Lucm 8

X=285512.53
Y=2280485.20

X=285480.44
Y=2280579.84

X=285475.69
Y=2280578.27

X=285444.32
Y=2280673.18

X=285449.07
Y=2280674.75

X=285412.45
Y=2280768.15

X=285417.19
Y=2280769.75

$$X=285385.17$$

$$Y=2280864.50$$

X=285380.43
Y=2280862.90

Взам. инв. №

Подп. и дата

Инв. № подл.

Взам. инв. №

Подп. и дата

Инв. № подл.

Проект планировки территории линейного объекта "Газоснабжение складского комплекса по адресу: Тверская область, г.Тверь, территория "Технопарк ДКС", д.4 в границах земельных участков с кадастровыми номерами: 69:40:0200067:15, 69:40:0200067:17, 69:40:0200068:10, 69:40:0200074:4, 69:40:0200077:14, 69:40:0200072:1, 69:40:0200072:2, 69:40:0200072:6, 69:40:0200072:9, кадастрового участка 69:40:0200077:1

| | | |
|--------|------|--------|
| Стадія | Лист | Листов |
| пп | 7 | |

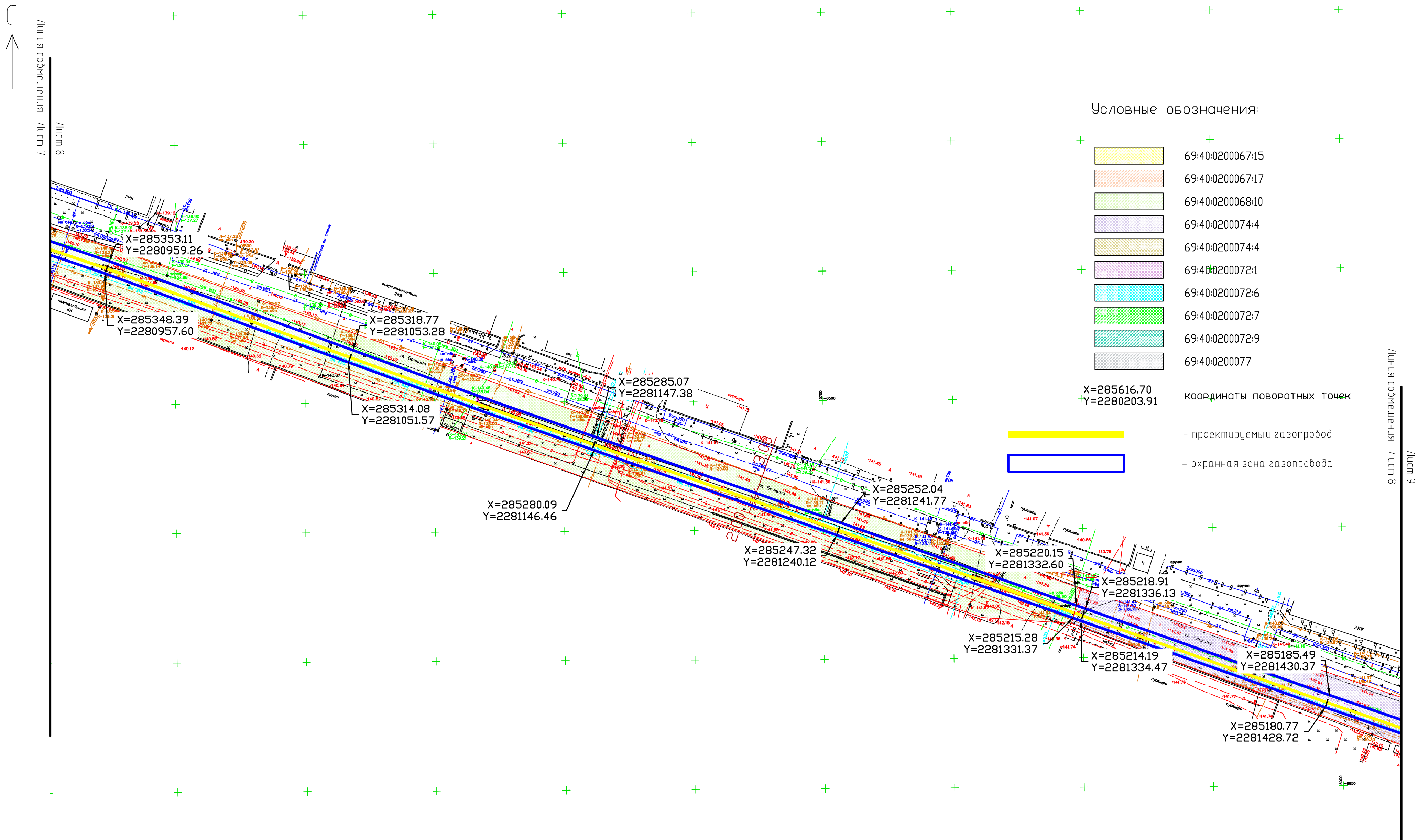
Охранная зона газопровода
(межевание)



ООО "ПБ"Линия"

Копировал

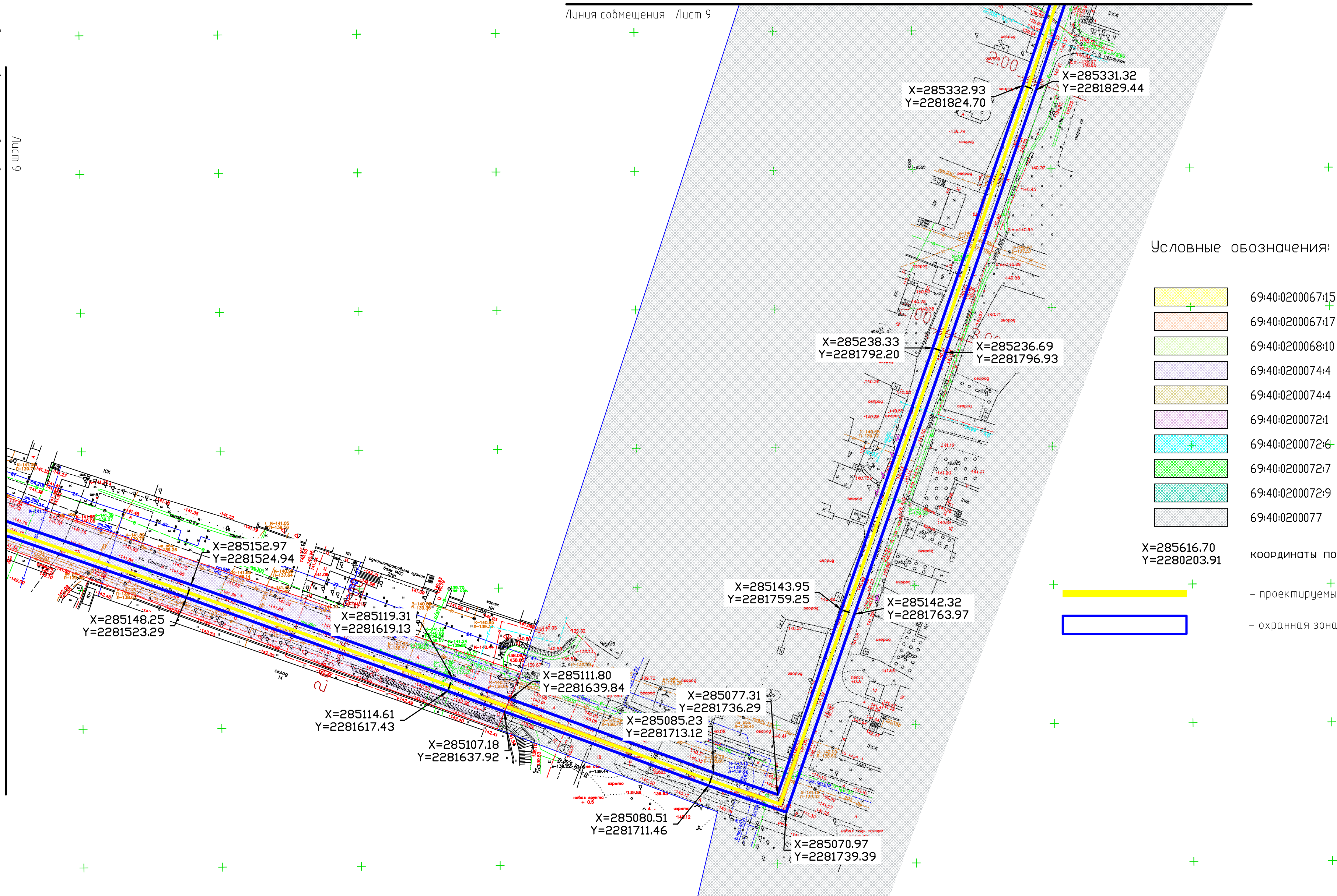
A2

| | | | | | |
|--------------|--------------|-------------|--|--|--|
| Согласовано | | | | | |
| | | | | | |
| Инф. № подл. | Подп. и дата | Взам инф. № | | | |
| | | | | | |



| | | | | | | | | | |
|------------|---------|------|--------|---------------------------------------------------------------------------------------|------|------------------------------------------------------------------------------------------------------------------------------------------------------------------------------------------------------------------------------------------------------------------------------------------------------------------------------------------------------------------------------------------------------------------|-----------------|------|--------|
| | | | | | | 17к/128 - ПМТ 3 | | | |
| | | | | | | Проект планировки территории линейного объекта Газоснабжение складского комплекса по адресу: Тверская область, г.Тверь, территория "Технопарк ДКС", д.4 в границах земельных участков с кадастровыми номерами: 69:40:0200067:15, 69:40:0200067:17, 69:40:0200068:10, 69:40:0200074:4, 69:40:0200077:14, 69:40:0200072:1, 69:40:0200072:7, 69:40:0200072:6, 69:40:0200072:9, кадастрового квартала 69:40:0200077" | | | |
| Изм. | Кол.уч. | Лист | № док. | Подп. | Дата | | Стадия | Лист | Листов |
| | | | | | | | пп | 8 | |
| Разработал | Афонин | | |  | | Охранная зона газопровода (межевание) | ООО "ПБ" Линия" | | |
| ГИП | Шевков | | |  | | | | | |

Линия соймещения Лист 8
Лист 9



Условные обозначения:

- 69:40:0200067:15
- 69:40:0200067:17
- 69:40:0200068:10
- 69:40:0200074:4
- 69:40:0200074:4
- 69:40:0200072:1
- 69:40:0200072:6
- 69:40:0200072:7
- 69:40:0200072:9
- 69:40:0200077

X=285616.70
Y=2280203.91



КООРДИНАТЫ ПОВОРОТНЫХ ТОЧЕК

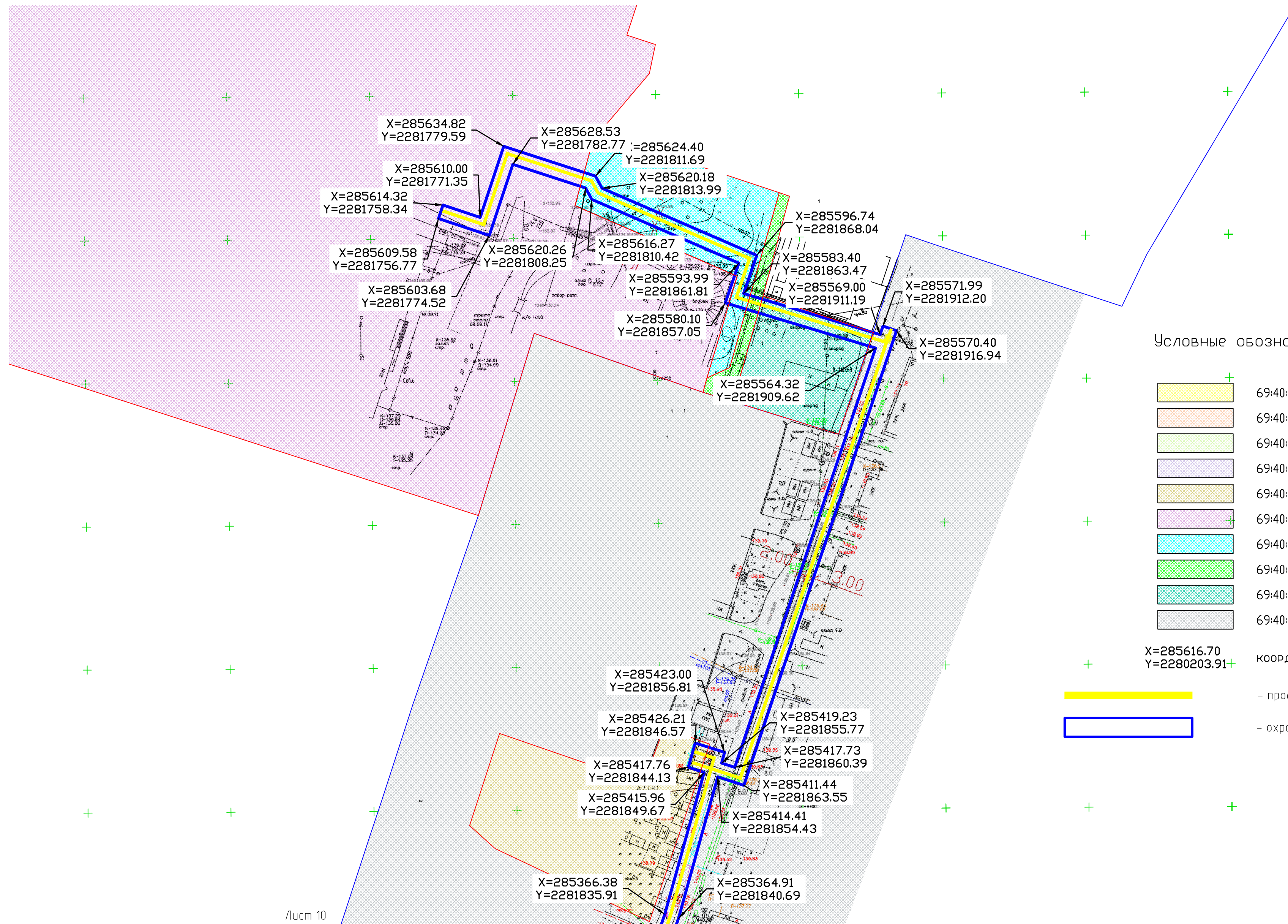
— проектируемый газопровод











— охранная зона газопровода

Согласовано

Инф. № подл. Подп. и дата. Взам. инф. №

| | | | | | | | | | |
|------------|---------|------|--------|---------------------------------------------------------------------------------------|------|-------------------------------------------------------------------------------------------------------------------------------------------------------------------------------------------------------------------------------------------------------------------------------------------------------------------------------------------------------------------------------------------------------------------|-----------------|------|--------|
| | | | | | | 17к/128 - ПМТ 3 | | | |
| | | | | | | Проект планировки территории линейного объекта "Газоснабжение складского комплекса по адресу: Тверская область, г.Тверь, территория "Технопарк ДКС", д.4 в границах земельных участков с кадастровыми номерами: 69:40:0200067:15, 69:40:0200067:17, 69:40:0200068:10, 69:40:0200074:4, 69:40:0200077:14, 69:40:0200072:1, 69:40:0200072:7, 69:40:0200072:6, 69:40:0200072:9, кадастрового квартала 69:40:0200077" | | | |
| Изм. | Кол.уч. | Лист | № док. | Подп. | Дата | | Стадия | Лист | Листов |
| | | | | | | | пп | 9 | |
| Разработал | Афонин | | |  | | Охранная зона газопровода (межевание) | ООО "ПБ" Линия" | | |
| ГИП | Шевков | | |  | | | | | |
| | | | | | | | | | |



| | |
|---------------------------------------------------------------------------------------|------------------|
|  | 69:40:0200067:15 |
|  | 69:40:0200067:17 |
|  | 69:40:0200068:10 |
|  | 69:40:0200074:4 |
|  | 69:40:0200074:4 |
|  | 69:40:0200072:1 |
|  | 69:40:0200072:6 |
|  | 69:40:0200072:7 |
|  | 69:40:0200072:9 |
|  | 69:40:0200077 |


X=285616.70
Y=2280203.91+ КООРДИНАТЫ ПОВОРОТНЫХ ТОЧЕК

– проектируемый газопровод

– охранный зона газопровода

Лист 10

Линия совмещения Лист 9

| | | | | | | | |
|------------|---------|------|--------|---------------------------------------------------------------------------------------|------|------------------------------------------|----------------------------------------------------------------------------------------------------------------------------------------------------------------------------------------------------------------------------------------------------------------------------------------------------------------------------------------------------------------------------------------------------------------|
| | | | | | | | 17к/128 - ПМТ 3 |
| | | | | | | | Проект планировки территории линейного объекта Тазоснабжение складского комплекса по адресу: Тверская область, г.Тверь, территория "Технопарк ДКС", д.4 в границах земельных участков с кадастровыми номерами 69:40:0200067:15, 69:40:0200067:17, 69:40:0200068:10, 69:40:0200074:4, 69:40:0200077:14, 69:40:0200072:1, 69:40:0200072:7, 69:40:0200072:6, 69:40:0200072:9, кадастрового квартала 69:40:0200077 |
| Изм. | Кол.уч. | Лист | № док. | Подп. | Дата | | |
| | | | | | | | |
| Разработал | Афонин | | |  | | | Стандия |
| ГИП | Шевков | | | | | | Лист |
| | | | | | | | Листов |
| | | | | | | | пп |
| | | | | | | | 10 |
| | | | | | | | |
| | | | | | | Охранная зона газопровода (межевание) | ООО "ПБ"Линия" |

Копирова л

A2

Согласовано

Взам. инв. №

Подп. и дата

Инв. № подл.